




จังหวัดระนอง CHANGWAT RANONG

แผนที่ธรณีวิทยาประเทศไทย ๑:๒๕๐,๐๐๐
GEOLOGICAL MAP OF THAILAND 1:250,000


พิมพ์ครั้งที่ ๑
1st EDITION
๕๕๓๓
SHEET NC 47-10



จัดทำโดย กองธรณีวิทยา กรมทรัพยากรธรณี ๒๕๒๘
Published by Geological Survey Division, Department of Mineral Resources 1985
พิมพ์ที่กรมแผนที่ทหาร
Printed by Royal Thai Survey Department
ทำแผนที่โดย สุภาวดี วิมุฑฒันนดา
Chief Cartographer Supawadee Vimuktanandana

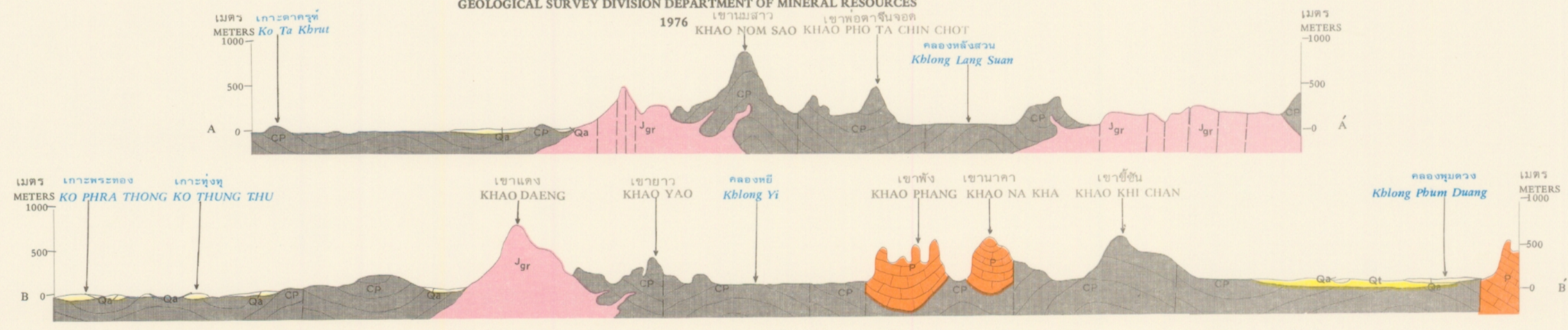
มาตราส่วน ๑:๒๕๐,๐๐๐
SCALE 1:250,000
0 5 10 15 20 กิโลเมตร
KILOMETERS
ช่วงต่างระดับความสูง ๑๐๐ เมตร และเส้นแวงที่ละเอียด ๕๐ เมตร
ความลึกเป็นฟุต
CONTOUR INTERVAL 100 METERS WITH SUPPLEMENTARY CONTOURS AT 50 METER INTERVALS
DEPTH IN FATHOMS

สำรวจทำแผนที่โดย นิกร นครศรี เจริญชัย อุบลรัตน์ สุภาวดี วิมุฑฒันนดา
ทรงพล พลจันทร์ และ คำรุ่ง ทองขัติยเขตต์ ๒๕๑๑-๒๕๒๓
Geology by Nikorn Nakomsri, Chalermchai Udomratn, Supawadee Vimuktanandana, Songpoo Polchan, and Dhumrong Luangpitakumpol, 1976-1978.



แผนที่ภูมิประเทศของกรมแผนที่ทหาร สืบค้นชุด 1501 พิมพ์ครั้งที่ ๑
Topographic based on RTSD map series 1501 3rd edition

พิสุทธ์ สุทัศน์ อรรถยา อธิบดี
ไพฑูริ์ ศักดิ์โพธิ์วิน ผู้บัญชาการกอง
PISOOT SUDASNA DIRECTOR GENERAL
KASET PITAKPAIVAN DIRECTOR
กองธรณีวิทยา กรมทรัพยากรธรณี
GEOLOGICAL SURVEY DIVISION DEPARTMENT OF MINERAL RESOURCES
๒๕19



คณะกรรมการพิจารณาจัดพิมพ์แผนที่: นายพิสุทธ์ สุทัศน์ นายอรรถยา พิสุทธ์ สุทัศน์ นายไพฑูริ์ ศักดิ์โพธิ์วิน นายนิกร นครศรี นายเจริญชัย อุบลรัตน์ นายทรงพล พลจันทร์ นายคำรุ่ง ทองขัติยเขตต์ นายเอี่ยม สอนเสียม นายสมชาย นาคะพวงขันธ์ และนายสุภาวดี วิมุฑฒันนดา
Editing Committee: Pisuit Dheeradolok, Sangad Bunopas, Chongpan Chonglakmani, Veerasak Nakinbodee, Nikorn Nakomsri, Adul Charoenpravit, Chayan Hinthong, Sathian Suanasing, Sangathit Chuaviroj, Supawadee Vimuktanandana, Somchai Nakapudungrat and Sunya Sarapiroome