



ลักษณะและสมบัติของดิน ในภาคกลางของประเทศไทย

Characteristics and Properties of Established Soil Series in the Central Plain Region of Thailand



สำนักสำรวจดินและวางแผนการใช้ที่ดิน

กรมพัฒนาที่ดิน

เอกสารวิชาการฉบับที่ 54/03/48

กันยายน 2548



ลักษณะและสมบัติของชุดดินในภาคกลางของประเทศไทย

Characteristics and Properties of Established Soil Series
in the North and Central Plain Regions of Thailand

สำนักสำรวจดินและวางแผนการใช้ที่ดิน

เอกสารวิชาการฉบับที่ 54/03/48

กรมพัฒนาที่ดิน

กันยายน 2548

ใบแทรกแก้ไขเพิ่มเติม (ต่อ)

ดินที่จัดตั้งในภาคกลางของประเทศไทยตามระบบอนุกรมวิธานดิน ปี ค.ศ. 2003

ลำดับที่	สัญลักษณ์	ชุดดิน	การจำแนกดิน
10	Cc	Chachoengsao	f(vf), mixed, semiact, nona, iso Vertic Endoaquepts
26	Ml	Muak Lek	csk, mixed, semiact, iso, shallow Ultic Haplustalfs
35	Sa	Sapphaya	fl, mixed, act, iso Aquic (Fluventic) Haplustepts

2. แก้ไขคำย่อ Cation-exchange activity classes: act = active

3. แก้ไขกลุ่มชุดดิน ในตารางภาคผนวกที่ 5 การจำแนกดินที่จัดตั้งรวมทุกภาคของประเทศไทยตามระบบอนุกรมวิธานดิน ปี ค.ศ. 2003 และกลุ่มชุดดิน

อันดับ	อันดับย่อย	กลุ่มใหญ่	กลุ่มย่อย	วงศ์	ชุดดิน	ตัวย่อ ภาค	กลุ่มชุดดิน	
Histosols	Hemists	Sulfhemists	Terric	l, mixed, superact, dysic, iso	Kab Daeng	Kd S	57	
Spodosols	Orthods	Haploorthods	Typic	s, sili, superact, iso, ortstein	Ban Thon	Bh S	42	
Ultisols	Aquults	Plinthaquults	Kandic	f, kao, iso	Khlong Kut	Kut S	6	
			Typic	vf, kao, iso	Klaeng	Kl S	6	
		Kandiaquults	Typic	fl, kao, iso	Khok Khian	Ko S	17	
		(Kandiaquults)	Aeric	fl, sili, subact, iso	Su-ngai Padi	Pi S	7	
		Paleustults		f, kao, iso	Bang Nara	Ba S	6	
		Endoaquults	Typic	f, kao, iso	Su-ngai Kolok	Gk S	6	
Humults	Kandihumults	Typic	csk, kao, iso	Khlong Chak	Kc S	45		
			fsi, mixed, semiact, iso	Ruso	Ro S	32		
	Palehumults	Typic	f, mixed, semiact, iso	LamphuLa	Ll S	26		
			fl, mixed, semiact, iso, shallow	Khlong Teng	Klt S	51		
Udults	Plinthudults	Typic (Kandic)	csk, kao, iso	Khao Khat	Kkt S	45		
			Typic (Aquic)	csk, kao, iso	Kantang	Kat S	25	
		Kandiudults	Rhodic	fl, kao, iso	Pak Khom	Pkm S	26	
				csk, kao, iso	Fang Daeng	Fd S	34	
				col, kao, iso	Nong Khla	Nok S	45	
	Paleudults	Typic	col, kao, iso	Kho Hong	Kh S	39		
			fl, kao, iso	Chalong	Chl S	34		
					Khuan Ka Long	Kki S	34	
					Khlong Thom	Km S	34	
					f, kao, iso	Huai Pong	Hp S	26
					Krabi	Kbi S	26	
					Nong Bon	Nb S	27	
					Chumphon	Cp S	45	
					Hat Yai	Hy S	45	
					col, sili, subact, iso	Thung Wa	Tg S	54
					fl, sili, subact, iso	Lahan	Lh S	34
Mollisols	Ustolls	Haplustolls	Vertic (Aquic)	f, mixed, act, iso	Dong Lan	Di N	28	
Alfisols	Aqualfs	Endoaqualfs	Typic	fl, mixed, semiact, iso	Chon Buri	Cb S	18	
				vf, mixed, semiact, iso	Ranot	Ran S	6	
Inceptisols	Aquepts	Halaquepts	Typic	f, mixed, semiact, a, iso	Munoh	Mu S	10	
				Fluvaquentic	fl, sili, subact, nona, iso	Chaiya	Cya S	17
	Udepts	Eutrudepts	Fluvaquentic	fsi, mixed, semiact, a, iso	Tak Bai	Ta S	17	
				cosil, mixed, superact, iso	Ko Yai	Koy S	16	
Entisols	Aquepts	Sulfaquepts	Haplic	col/c, sili/kao, subact, nona, iso	Makham	Mak S	19	
				f, mixed, superact, a, iso	Chian Yai	Cyi S	10	
				iso, coated	Bacho	Bc S	43	
					Hua Hin	Hh S	43	

ใบแทรกแก้ไขเพิ่มเติม (ต่อ)

ดินที่จัดตั้งในภาคกลางของประเทศไทยตามระบบอนุกรมวิธานดิน ปี ค.ศ. 2003

ลำดับที่	สัญลักษณ์	ชุดดิน	การจำแนกดิน
10	Cc	Chachoengsao	f(vf), mixed, semiact, nona, iso Vertic Endoaquepts
26	Ml	Muak Lek	csk, mixed, semiact, iso, shallow Ultic Haplustalfs
35	Sa	Sapphaya	fl, mixed, act, iso Aquic (Fluventic) Haplustepts

2. แก้ไขคำย่อ Cation-exchange activity classes: act = active

3. แก้ไขกลุ่มชุดดิน ในตารางภาคผนวกที่ 5 การจำแนกดินที่จัดตั้งรวมทุกภาคของประเทศไทยตามระบบอนุกรมวิธานดิน ปี ค.ศ. 2003 และกลุ่มชุดดิน

อันดับ	อันดับย่อย	กลุ่มใหญ่	กลุ่มย่อย	วงศ์	ชุดดิน	ตัวย่อ ภาค	กลุ่มชุดดิน		
Histosols	Hemists	Sulfhemists	Terric	l, mixed, superact, dysic, iso	Kab Daeng	Kd S	57		
Spodosols	Orthods	Haplorthods	Typic	s, sili, superact, iso, ortstein	Ban Thon	Bh S	42		
Ultisols	Aquults	Plinthaquults	Typic	f, kao, iso	Khlong Kut	Kut S	6		
			Typic	vf, kao, iso	Klaeng	Kl S	6		
		Kandiaquults	Typic	fl, kao, iso	Khok Khian	Ko S	17		
		(Kandiaquults)	Aeric	fl, sili, subact, iso	Su-ngai Padi	Pi S	7		
		Paleustults	Typic	f, kao, iso	Bang Nara	Ba S	6		
		Endoaquults	Typic	f, kao, iso	Su-ngai Kolok	Gk S	6		
Humults	Kandihumults	Typic	Typic	csk, kao, iso	Khlong Chak	Kc S	45		
			Typic	fsi, mixed, semiact, iso	Ruso	Ro S	32		
			Typic	f, mixed, semiact, iso	LamphuLa	Ll S	26		
			Typic	fl, mixed, semiact, iso, shallow	Khlong Teng	Klt S	51		
		Haplohumults	Typic	fsi, mixed, semiact, iso	Lam Kaen	Lam S	32		
Udults	Plinthudults	Typic (Kandic)	Typic (Kandic)	csk, kao, iso	Khao Khat	Kkt S	45		
			Typic (Aquic)	csk, kao, iso	Kantang	Kat S	25		
		Kandiudults	Rhodic	Typic	Typic	fl, kao, iso	Pak Khom	Pkm S	26
					Typic	f, kao, iso	Fang Daeng	Fd S	34
					Typic	csk, kao, iso	Nong Khla	Nok S	45
					Typic	col, kao, iso	Kho Hong	Kh S	39
					Typic	fl, kao, iso	Chalong	Chl S	34
					Typic	fl, kao, iso	Khuan Ka Long	Kkl S	34
					Typic	fl, kao, iso	Khlong Thom	Km S	34
					Typic	f, kao, iso	Huai Pong	Hp S	26
		Paleudults	Typic	csk, kao, iso	Krabi	Kbi S	26		
			Typic	col, sili, subact, iso	Nong Bon	Nb S	27		
			Typic	fl, sili, subact, iso	Chumphon	Cp S	45		
			Typic	col, sili, subact, iso	Hat Yai	Hy S	45		
			Typic	fl, sili, subact, iso	Thung Wa	Tg S	54		
			Typic	fl, sili, subact, iso	Lahan	Lh S	34		
Mollisols	Ustolls	Haplustolls	Vertic (Aquic)	f, mixed, act, iso	Dong Lan	Di N	28		
Alfisols	Aqualfs	Endoaqualfs	Typic	Typic	fl, mixed, semiact, iso	Chon Buri	Cb S	18	
				Typic	vf, mixed, semiact, iso	Ranot	Ran S	6	
Inceptisols	Aquepts	Halaquepts	Typic	Typic	f, mixed, semiact, a, iso	Munoh	Mu S	10	
				Typic	fl, sili, subact, nona, iso	Chaiya	Cya S	17	
		Endoaquepts	Fluvaquentic	Typic	fsi, mixed, semiact, a, iso	Tak Bai	Ta S	17	
				Typic	cosil, mixed, superact, iso	Ko Yai	Koy S	16	
	Udepts	Eutrudepts	Fluvaquentic	col/c, sili/kao, subact, nona, iso	Makham	Mak S	19		
Entisols	Aquents	Sulfaquents	Haplic	Typic	f, mixed, superact, a, iso	Chian Yai	Cyi S	10	
				Typic	iso, coated	Bacho	Bc S	43	
				Typic	iso, coated	Hua Hin	Hh S	43	

คำนำ

เอกสารวิชาการนี้ได้ปรับปรุงข้อมูลชุดดินต่างๆ จากเอกสารวิชาการภาษาอังกฤษและแปลเป็นภาษาไทย พร้อมทั้งมีภาพหน้าตัดของชุดดินต่างๆ ประกอบ โดยมีวัตถุประสงค์ที่จะเผยแพร่ข้อมูลชุดดินแก่นักเรียน นักศึกษา นักวิชาการในสาขาอื่นๆ และผู้สนใจให้มีความเข้าใจเกี่ยวกับข้อมูลดินได้ง่ายขึ้น และสามารถนำเอาข้อมูลดินไปใช้ประโยชน์อย่างกว้างขวาง ไม่เพียงแต่เฉพาะนักวิชาการทางปฐพีวิทยาเท่านั้น

อย่างไรก็ตามเอกสารนี้จะไม่แสดงรายละเอียดของข้อมูลมากนัก เพื่อไม่ให้ผู้อ่านสับสนจนเกินไป หากมีความสนใจต้องการทราบรายละเอียดเพิ่มเติม ควรศึกษาจากเอกสารวิชาการของส่วนมาตรฐานการสำรวจจำแนกดินและที่ดินที่เป็นภาษาอังกฤษ หรือปรึกษานักสำรวจดินของส่วนมาตรฐานการสำรวจจำแนกดินและที่ดิน

หากพบข้อผิดพลาด หรือมีข้อเสนอแนะประการใด ขอความกรุณาแจ้งให้ทราบด้วย เพื่อจะได้แก้ไขเอกสารให้มีความสมบูรณ์ยิ่งขึ้น

ขอขอบคุณนักสำรวจดินของส่วนมาตรฐานการสำรวจจำแนกดินและที่ดิน ส่วนสำรวจจำแนกดิน ส่วนพัฒนาเทคโนโลยีและบริการ และคณะทำงานวิชาการและการจัดทำแผนยุทธศาสตร์ของสำนักสำรวจดินและวางแผนการใช้ที่ดิน ที่ร่วมกันดำเนินงาน ระดมความคิดเห็น ดิชมและเสนอแนะในการจัดทำและปรับปรุงเอกสารนี้ให้สำเร็จตามกำหนดเวลา



(นายชุมพล ลิลิตธรรม)

ผู้อำนวยการสำนักสำรวจดินและวางแผนการใช้ที่ดิน

สารบัญ

	หน้า
1. บทนำ	1
2. วัตถุประสงค์	2
3. ขอบข่ายและวิธีการ	2
4. ผลการศึกษา	2
5. สรุป	48
6. เอกสารอ้างอิง	49
7. ภาคผนวก	51

สารบัญตาราง

	หน้า
ตารางผนวกที่	
1. สรุปผลการจำแนกดินที่จัดตั้งในภาคกลางของประเทศไทย	52
2. สรุปผลการจำแนกดินที่จัดตั้งในภาคเหนือและที่สูงตอนกลางของประเทศไทย	54
3. สรุปผลการจำแนกดินที่จัดตั้งในภาคตะวันออกเฉียงเหนือของประเทศไทย	56
4. สรุปผลการจำแนกดินที่จัดตั้งในภาคใต้และชายฝั่งทะเลภาคตะวันออกของประเทศไทย	57
5. การจำแนกดินที่จัดตั้งรวมทุกภาคของประเทศไทยตามระบบอนุกรมวิธานดินปี ค.ศ. 2003	59

สารบัญชุดดิน

	หน้า
1. ชุดดินอยุธยา (Ayutthaya Series: Ay)	3
2. ชุดดินบางกอก (Bangkok Series: Bk)	4
3. ชุดดินบางเลน (Bang Len Series: Bl)	5
4. ชุดดินบ้านหมี่ (Ban Mi Series: Bm)	6
5. ชุดดินบางเขน (Bang Khen Series: Bn)	7
6. ชุดดินบางน้ำเปรี้ยว (Bang Nam Piao Series: Bp)	8
7. ชุดดินบางปะกง (Bang Pakong Series: Bpg)	9
8. ชุดดินบางแพ (Bang Phae Series: Bph)	10
9. ชุดดินชะอำ (Cha-am Series: Ca)	11
10. ชุดดินฉะเชิงเทรา (Chachoengsao Series: Cc)	12
11. ชุดดินช่องแค (Chong Khae Series: Ck)	13
12. ชุดดินชุมแสง (Chum Saeng Series: Cs)	14
13. ชุดดินเดิมบาง (Doem Bang Series: Db)	15
14. ชุดดินดอนเจดีย์ (Don Chedi Series: Dc)	16
15. ชุดดินดอนเมือง (Don Mueang Series: Dm)	17
16. ชุดดินดอนไร่ (Don Rai Series: Dr)	18
17. ชุดดินดงตะเคียน (Dong Takhian Series: Dt)	19
18. ชุดดินหุบกระพง (Hup Kraphong Series: Hg)	20
19. ชุดดินหินกอง (Hin Kong Series: Hk)	21
20. ชุดดินโคกกระเทียม (Khok Krathiam Series: Kk)	22
21. ชุดดินกำแพงแสน (Kamphaeng Saen Series: Ks)	23
22. ชุดดินเขาย้อย (Khao Yoi Series: Kyo)	24
23. ชุดดินลพบุรี (Lop Buri Series: Lb)	25
24. ชุดดินลาดหญ้า (Lat Ya Series: Ly)	26
25. ชุดดินมหาโพธิ์ (Maha Phot Series: Ma)	27
26. ชุดดินมวกเหล็ก (Muak Lek Series: Ml)	28
27. ชุดดินมโนรมย์ (Manorom Series: Mn)	29
28. ชุดดินหนองแก (Nong Kae Series: Nk)	30
29. ชุดดินนครปฐม (Nakhon Pathom Series: Np)	31

สารบัญชุดดิน (ต่อ)

	หน้า
30. ชุดดินองครักษ์ (Ongkharak Series: Ok)	32
31. ชุดดินเพชรบุรี (Phetchaburi Series: Pb)	33
32. ชุดดินปากท่อ (Pak Tho Series: Pth)	34
33. ชุดดินราชบุรี (Ratchaburi Series: Rb)	35
34. ชุดดินรังสิต (Rangsit Series: Rs)	36
35. ชุดดินสรรพยา (Sapphaya Series: Sa)	37
36. ชุดดินสระบุรี (Saraburi Series: Sb)	38
37. ชุดดินเสนา (Sena Series: Se)	39
38. ชุดดินสิงห์บุรี (Sing Buri Series: Sin)	40
39. ชุดดินสมุทรปราการ (Samut Prakan Series: Sm)	41
40. ชุดดินธัญบุรี (Thanyaburi Series: Tan)	42
41. ชุดดินท่าจีน (Tha Chin Series: Tc)	43
42. ชุดดินท่าม่วง (Tha Muang Series: Tm)	44
43. ชุดดินท่าขวาง (Tha Khwang Series: Tq)	45
44. ชุดดินท่าเรือ (Tha Ruea Series : Tr)	46
45. ชุดดินท่ายาง (Tha Yang Series: Ty)	47

ลักษณะและสมบัติของชุดดินในภาคกลางของประเทศไทย

(Characteristics and Properties of Established Soil Series in the Central Plain Region of Thailand)

1. บทนำ

ชุดดิน (soil series) เป็นหน่วยจำแนกดินระดับต่ำสุดในระบบการจำแนกอนุกรมวิธานดิน (Soil Taxonomy) ของกระทรวงเกษตรสหรัฐอเมริกา ซึ่งประเทศไทยได้นำมาใช้ในการจำแนกดินตั้งแต่ปี พ.ศ. 2518 แม้ว่าก่อนหน้านั้นจะมีการตั้งชื่อชุดดินตามระบบที่นำมาใช้ในประเทศไทยในช่วงแรก แต่ต่อมาได้มีการปรับปรุงและกำหนดลักษณะของชุดดินต่างๆ ให้สอดคล้องกับระบบอนุกรมวิธานดิน

ในการตั้งชุดดินแต่ละชุดดิน จะต้องมีการศึกษาลักษณะและสมบัติทางสัณฐาน กายภาพ เคมี แร่ และจุลสัณฐาน และกำหนดช่วงของลักษณะและสมบัติของแต่ละชุดดินไว้ เพื่อสามารถอธิบายถึงความแตกต่างหรือความคล้ายคลึงกันของชุดดินต่างๆ ได้ นอกจากนี้ข้อมูลเกี่ยวกับชุดดินยังอธิบายถึงการกำเนิดและสภาพแวดล้อมของดินด้วย ดังนั้นข้อมูลชุดดินจึงถือเป็นข้อมูลที่สำคัญที่ใช้เป็นพื้นฐานหรือสนับสนุนกิจกรรมต่อเนื่องอื่นๆ ที่เกี่ยวข้องกับดินหรือการใช้ประโยชน์ที่ดินทั้งทางตรงและทางอ้อม อาทิ การเกษตร การป่าไม้ การชลประทาน วิศวกรรม สิ่งแวดล้อม การประมง การปฏิรูปที่ดิน การกำหนดเขตการใช้ที่ดิน การประเมินภาษีที่ดิน เป็นต้น

โดยปกติการตั้งชื่อชุดดินจะใช้ชื่อของสถานที่ที่พบดินนั้นๆ เป็นครั้งแรกมาตั้งเป็นชื่อของชุดดิน เพื่อให้จดจำได้ง่าย อาจเป็นชื่อของจังหวัด อำเภอ ตำบล หมู่บ้าน หรือ แม่น้ำ ลำคลอง ซึ่งเป็นที่รู้จักกันดี ดินที่จะถูกตั้งชื่อพร้อมทั้งกำหนดช่วงลักษณะและสมบัติประจำของชุดดินนั้น จะต้องมีเนื้อที่ไม่ต่ำกว่า 8 ตารางกิโลเมตร หรือ 5,000 ไร่ (เดิมกำหนดไว้ 20 ตารางกิโลเมตร)

อย่างไรก็ตาม ชื่อชุดดินพร้อมคำอธิบายต่างๆ เป็นลักษณะในเชิงวิชาการ ทำให้เป็นข้อจำกัดในการนำข้อมูลต่างๆ เกี่ยวกับชุดดินไปใช้ให้เป็นที่แพร่หลาย ดังนั้นการแปลความหมายข้อมูลในเชิงวิชาการให้บุคคลอื่นเข้าใจได้ง่าย จึงถือเป็นสิ่งสำคัญ เอกสารฉบับนี้จึงได้วิเคราะห์และแปลความหมายข้อมูลดินให้ง่ายต่อความเข้าใจยิ่งขึ้น เพื่อสะดวกในการนำไปใช้ประโยชน์ต่อไป อย่างไรก็ตามอาจยังคงรูปแบบทางวิชาการโดยมีภาษาอังกฤษกำกับไว้บ้าง เนื่องจากบางครั้งการแปลเป็นภาษาไทยอาจไม่สมบูรณ์

2. วัตถุประสงค์

- 2.1 เพื่อจัดทำข้อมูลชุดดินในภาคกลางของประเทศฉบับภาษาไทย
- 2.2 ปรับปรุงการจำแนกดินและคำอธิบายดินให้ถูกต้องและสอดคล้องกับระบบอนุกรมวิธานดิน ปี ค.ศ. 2003
- 2.3 เพื่อวิเคราะห์ปัญหาการใช้ที่ดินเพื่อการเพาะปลูก และเสนอแนวทางการแก้ไขปัญหการปรับปรุงและบำรุงดินที่เหมาะสมสำหรับชุดดินนั้นๆ

3. อุปกรณ์และวิธีการ

3.1 อุปกรณ์

1. เอกสารวิชาการฉบับที่ 520 เรื่องการกำหนดลักษณะของชุดดินที่จัดตั้งในภาคกลางของประเทศไทยจำแนกใหม่ตามระบบอนุกรมวิธานดิน 2546 (สถิระ ชนิษฐศรี และสุมิตรา, 2547)
2. ผลวิเคราะห์ดินของชุดดินต่างๆ ในภาคกลางของประเทศ
3. รูปภาพหน้าตัดของชุดดินต่างๆ ในภาคกลางของประเทศ
4. Keys to Soil Taxonomy (Soil Survey Staff, 2003) ซึ่งเป็นคู่มือการการจำแนกดินระบบอนุกรมวิธานดิน ปี ค.ศ. 2003
5. แผนที่ดินและแผนที่กลุ่มชุดดินของจังหวัดต่างๆ ในภาคเหนือและที่สูงตอนกลางของประเทศ

3.2 วิธีการ

1. แปลข้อมูลชุดดินเป็นภาษาไทย โดยยึดถือเอกสารวิชาการฉบับที่ 520 เป็นต้นแบบ
2. ปรับปรุงข้อมูลชุดดินให้ถูกต้องโดยใช้ข้อมูลผลวิเคราะห์ดิน แผนที่ดินและแผนที่กลุ่มชุดดินประกอบในการพิจารณา
3. ออกตรวจสอบสภาพพื้นที่และลักษณะของชุดดินบางชุดดินที่มีข้อมูลไม่แน่ชัดในสนาม
4. แปลความหมายข้อมูลดินและวิเคราะห์ปัญหา ข้อจำกัดในการใช้ที่ดินเพื่อเพาะปลูกและเสนอแนะแนวทางในการแก้ไข
5. จัดทำเอกสารตามรูปแบบที่กำหนดพร้อมทั้งภาพหน้าตัดชุดดิน

4. ผลการศึกษา

ข้อมูลชุดดินในภาคกลางของประเทศจำนวน 45 ชุดดิน ได้รับการปรับปรุง และแปลความหมายเพื่อการใช้ประโยชน์ในการเพาะปลูกพืชดังนี้

1 ชุดดินอยุธยา (Ayutthaya series: Ay)



กลุ่มชุดดินที่ 2
การจำแนกดิน Very-fine, mixed, active, acid, isohyperthermic, Vertic Endoaquepts
การกำเนิด ตะกอนลำนํ้าผสมกับตะกอนภาคพื้นสมุทร เกิดการพัฒนาในสภาพนํ้ากร่อย
สภาพพื้นที่ ราบเรียบ
การระบายน้ำ เลว
การไหลบ่าของนํ้าบนผิวดิน ชั่ว
การซึมผ่านได้ของนํ้า ชั่ว

พืชพรรณธรรมชาติและการใช้ประโยชน์ที่ดิน ทำนาหว่าน

การแพร่กระจาย พบบริเวณที่ราบลุ่มภาคกลาง ในบริเวณที่เป็นพื้นที่ราบนํ้าทะเลเคยท่วมถึง หรือมีการระบายน้ำที่มีตะกอนภาคพื้นสมุทรอยู่ข้างล่าง

การจัดเรียงชั้นดิน Apg-Bssg-Bg-Bj-BCg-Cg

ลักษณะและสมบัติของดิน เป็นดินลึกลับมาก ดินบนเป็นดินเหนียว สีเทาเข้ม ปฏิกริยาดินเป็นกรดปานกลาง (pH 6.0) ดินล่างตอนบนเป็นดินเหนียวมีสีเทา สีน้ำตาลปนเทาหรือสีเทาน้ำตาล มีจุดประสีแดง ปฏิกริยาดินเป็นกรดจัด (pH 5.5) และพบจุดประสีเหลืองฟางข้าวที่ความลึก 100-150 ซม. จะพบผลึกของแร่ยิปซัมและรอยไถลระหว่างชั้นดินบนและดินล่าง ดินมีกำมะถัน

สูงและปฏิกริยาดินเป็นกรดจัดมากถึงเป็นกรดจัด (pH4.5-5.0)

ความลึก (ซม.)	อินทรีย์วัตถุ	ความจุแลกเปลี่ยนแคตไอออน	ความอึดตัวเบส	ฟอสฟอรัสที่เป็นประโยชน์	โพแทสเซียมที่เป็นประโยชน์	ความอุดมสมบูรณ์ของดิน
0-25	ปานกลาง	สูง	ปานกลาง	ต่ำ	สูง	ปานกลาง
25-50	ปานกลาง	สูง	ปานกลาง	ต่ำ	สูง	ปานกลาง
50-100	ต่ำ	สูง	ปานกลาง	ต่ำ	สูง	ปานกลาง

ชุดดินที่คล้ายคลึงกัน ชุดดินมหาโพธิ ชุดดินบางเขน ชุดดินรังสิต ชุดดินองครักษ์ ชุดดินเสนา และชุดดินบางเลน

ข้อจำกัดการใช้ประโยชน์ ดินเป็นกรดจัด ทำให้พืชไม่สามารถใช้แร่ธาตุที่มีอยู่ในดินตามธรรมชาติได้อย่างเต็มที่ โดยเฉพาะอย่างยิ่งฟอสฟอรัส

ข้อเสนอแนะในการใช้ประโยชน์ ทำนา ต้องแก้สภาพกรดของดินโดยใช้ปูนมาร์ล จะทำให้พืชใช้ธาตุอาหารในดินได้อย่างเต็มที่

2 ชุดดินบางกอก (Bangkok Series: Bk)



กลุ่มชุดดินที่	3
การจำแนกดิน	Very-fine, smectitic, nonacid, isohyperthermic Vertic Endoaquepts
การกำเนิด	ตะกอนน้ำทะเลผสมกับตะกอนลำน้ำ ซึ่งพัฒนาในสภาพน้ำกร่อย
สภาพพื้นที่	ราบเรียบ มีความลาดชัน 0-1 %
การระบายน้ำ	เลว
การไหลบ่าของน้ำบนผิวดิน	ช้า
การซึมผ่านน้ำ	ช้า
พืชพรรณธรรมชาติและการใช้ประโยชน์ที่ดิน	ทำนา
การแพร่กระจาย	พบมากบริเวณภาคกลางตอนใต้ และพบบ้างในภาคใต้
การจัดเรียงชั้นดิน	Ap-Bssg-Bg-BCg-Cg
ลักษณะและสมบัติของดิน	เป็นดินลึกลับมาก ดินบนเป็นดินเหนียว สีดำ มักพบจุดประสีน้ำตาล ปฏิกริยาดินเป็นกรดปานกลางถึงเป็นกรดเล็กน้อย (pH 6.0-6.5) ดินบนตอนล่างเนื้อดินเป็นดินเหนียว สีเทาเข้มหรือสีเทาปนน้ำตาล ปฏิกริยาดินเป็นกลาง (pH 7.0) ดินล่างตอนล่างในระดับความลึก 1-1.5 เมตร จะพบดินเลนสีน้ำเงินที่มีปริมาณกำมะถันต่ำ มีเปลือกหอยปะปนตลอด จะพบรอยไหลในดินล่าง ปฏิกริยาดินเป็นด่างเล็กน้อยถึงเป็นด่างปานกลาง (pH 8.0)

ความลึก (ซม.)	อินทรีย์วัตถุ	ความจุแลกเปลี่ยนแคตไอออน	ความอิมมิตีวเบส	ฟอสฟอรัสที่เป็นประโยชน์	โพแทสเซียมที่เป็นประโยชน์	ความอุดมสมบูรณ์ของดิน
0-25	ต่ำ	สูง	ปานกลาง	ต่ำ	สูง	ปานกลาง
25-50	ต่ำ	สูง	สูง	ต่ำ	สูง	ปานกลาง
50-100	ต่ำ	สูง	สูง	ปานกลาง	สูง	ปานกลาง

- ชุดดินที่คล้ายคลึงกัน** ชุดดินสมุทรปราการ และชุดดินบางเลน
- ข้อจำกัดการใช้ประโยชน์** มีน้ำท่วมขังในฤดูฝน ลึก 20-30 ซม. นาน 3-4 เดือน
- ข้อเสนอแนะในการใช้ประโยชน์** ทำนา ควรใส่ปุ๋ยอินทรีย์และปุ๋ยเคมี เพื่อปรับปรุงคุณสมบัติทางกายภาพของดินให้ดีขึ้นทั้งยังเพิ่มแร่ธาตุอาหารในดินให้แก่พืชอีกด้วย

3

ชุดดินบางเลน (Bang Len Series: BI)



กลุ่มชุดดินที่ 3

การจำแนกดิน Fine, smectitic, isohyperthermic Vertic Endoaquolls

การกำเนิด ตะกอนน้ำทะเลผสมกับตะกอนลำน้ำ ซึ่งพัฒนาในสภาพน้ำกร่อย

สภาพพื้นที่ ราบเรียบถึงค่อนข้างราบเรียบ มีความลาดชัน 0-1 % อยู่สูง 1-4 เมตร จากระดับน้ำทะเลปานกลาง

การระบายน้ำ เลว

การไหลบ่าของน้ำบนผิวดิน ช้า

การซึมผ่านได้ของน้ำ ช้า

พืชพรรณธรรมชาติและการใช้ประโยชน์ที่ดิน ทำนา

การแพร่กระจาย ที่ราบลุ่มภาคกลาง

การจัดเรียงชั้นดิน Apg-Bssg-Bg-Cg

ลักษณะและสมบัติดิน เป็นดินลึก ดินบนเป็นดินเหนียวปนทรายแป้ง สีดำหรือสีเทา ปฏิกริยาดิน เป็นกลางถึงเป็นด่างเล็กน้อย (pH 7.0-8.0) ดินบนตอนล่างเป็นดินเหนียว สีเทาปนน้ำตาลอ่อนสีเทาหรือสีเทาปนเขียวมะกอก มีจุดประสีน้ำตาลปนเขียวและสีน้ำตาลปนเหลือง ปฏิกริยาน้ำตาลอ่อนสีเทาหรือสีเทาปนเขียวมะกอก มีจุดประสีน้ำตาลปนเขียวและสีน้ำตาลปนเหลือง ปฏิกริยา

ดินเป็นด่างปานกลาง (pH 8.0) ดินล่างตอนล่างเนื้อดินเป็นดินเหนียว สีเทาปนน้ำตาลหรือสีน้ำตาลปนเทา มีจุดประสีน้ำตาลปนเหลือง ปฏิกริยาดินเป็นด่างปานกลาง (pH 8.0) ในดินล่างลึกลงไปจะพบดินเลนสีน้ำตาลเงินมีปริมาณกำมะถันต่ำ จะพบรอย ฤดูแล้ง และผลึกยิปซัม

ความลึก (ซม.)	อินทรีย์วัตถุ	ความจุแลกเปลี่ยนแคตไอออน	ความอึดตัวเบส	ฟอสฟอรัสที่เป็นประโยชน์	โพแทสเซียมที่เป็นประโยชน์	ความอุดมสมบูรณ์ของดิน
0-25	ปานกลาง	สูง	สูง	ปานกลาง	สูง	สูง
25-50	ต่ำ	สูง	สูง	ปานกลาง	สูง	ปานกลาง
50-100	ต่ำ	สูง	สูง	ปานกลาง	สูง	ปานกลาง

ชุดดินที่คล้ายคลึงกัน

ชุดดินบางกอก และชุดดินบางเขน


ข้อจำกัดการใช้ประโยชน์

มีน้ำท่วมขังในฤดูฝน ลึก 50-200 ซม. นานประมาณ 6 เดือน

ข้อเสนอแนะในการใช้ประโยชน์

ทำนา ควรใส่ปุ๋ยอินทรีย์ เช่น ปุ๋ยคอก ปุ๋ยหมัก เพื่อเพิ่มผลผลิตให้สูงขึ้น

4 ชุดดินบ้านหมี่ (Ban Mi Series: Bm)



กลุ่มชุดดินที่ 1

การจำแนกดิน Very-fine, smectitic, isohyperthermic Ustic Epiaquerts

การกำเนิด เกิดจากการสะสมของตะกอนดินเหนียวในพื้นที่ราบลุ่มที่น้ำท่วมหรือ รอยต่อระหว่างลานตะพักขั้นต่ำกับพื้นที่ราบลุ่มน้ำท่วม

สภาพพื้นที่ ราบเรียบ มีความลาดชันน้อยกว่า 2 % อยู่สูง 4-20 เมตร จาก ระดับน้ำทะเล

การระบายน้ำ เลว

การไหลบ่าของน้ำบนผิวดิน ชั่ว

การซึมผ่านได้ของน้ำ ชั่ว

พืชพรรณธรรมชาติและการใช้ประโยชน์ที่ดิน ทำนา

การแพร่กระจาย ภาคกลางและที่สูงตอนกลางของประเทศในบริเวณที่มีภูเขา หินปูน

การจัดเรียงชั้นดิน Apg-Bssg-Ck

ลักษณะและสมบัติของดิน เป็นดินลึก ดินบนเนื้อดินเป็นดินเหนียวมีสีดำหรือสีเทา มีจุด ประสีน้ำตาลถึงสีแดงปนเหลือง ปฏิกริยาดินเป็นกรดจัดถึงกรดเล็กน้อย (pH 5.5-6.5) ดินบน ตอนล่างมีสีเทา มีจุดประสีน้ำตาลเข้มหรือสีน้ำตาลปนเหลือง ปฏิกริยาดินเป็นกลาง (pH 7.0) ดินล่างตอนล่างเนื้อดินเป็น ดินเหนียว สีเทาเข้ม มีจุดประสีน้ำตาลปฏิกริยาดินเป็นด่างปานกลาง (pH 8.0) ในฤดูแล้งหน้าดินจะแตกกระแหง จะพบ รอยไถล อาจพบก้อนหินปูนสะสมในดินล่าง

ความลึก (ซม.)	อินทรีย์วัตถุ	ความจุแลกเปลี่ยน แคตไอออน	ความอิ่มตัวเบส	ฟอสฟอรัส ที่เป็นประโยชน์	โพแทสเซียม ที่เป็นประโยชน์	ความอุดมสมบูรณ์ ของดิน
0-25	ปานกลาง	สูง	ปานกลาง	ต่ำ	สูง	ปานกลาง
25-50	ต่ำ	สูง	ปานกลาง	ต่ำ	สูง	ปานกลาง
50-100	ต่ำ	สูง	สูง	ต่ำ	สูง	ปานกลาง

ชุดดินที่คล้ายคลึงกัน

ชุดดินวัฒนา ชุดดินลพบุรี และชุดดินช่องแค


ข้อจำกัดการใช้ประโยชน์

น้ำท่วมขังในฤดูฝน ลึก 30-40 ซม. นาน 3-4 เดือน

ข้อเสนอแนะในการใช้ประโยชน์

ทำนา ควรใส่ปุ๋ยอินทรีย์เพื่อให้ดินดีมีความร่วนซุยเพิ่มขึ้น การระบายน้ำจะดีขึ้น ด้วย ดินสามารถดูดซับปุ๋ยไว้ได้ดีไม่ถูกชะล้างไปได้ง่าย ๆ

5 ชุดดินบางเขน (Bang Khen Series: Bn)



กลุ่มชุดดินที่ 2
การจำแนกดิน Fine, mixed, active, acid, isohyperthermic Vertic Endoaquepts
การกำเนิด เกิดจากตะกอนน้ำกร่อยพามาทับถมอยู่บนที่ลุ่มน้ำเคยท่วมถึง
สภาพพื้นที่ ราบเรียบถึงค่อนข้างราบเรียบ มีความลาดชัน 0-1 % อยู่สูง 2-4 เมตรจากระดับน้ำทะเล

การระบายน้ำ เลว
การไหลบ่าของน้ำบนผิวดิน ช้ำ
การซึมผ่านได้ของน้ำ ช้ำ
พืชพรรณธรรมชาติและการใช้ประโยชน์ที่ดิน ทำนา
การแพร่กระจาย ที่ราบลุ่มภาคกลาง
การจัดเรียงชั้นดิน Apg-Bag-Bssg-Bwg


ลักษณะและสมบัติของดิน เป็นดินลึกลับ ดินบนเป็นดินเหนียว สีเทาเข้มมีจุดประสีน้ำตาลปนเหลือง ปฏิกริยาดินเป็นกลาง (pH 7.0) ดินบนตอนล่าง เป็นดินเหนียวสีเทาถึงสีเทาปนน้ำตาลอ่อนจุดประสีน้ำตาลแก่ ดินบนมีสีเทาเข้มหรือสีดำ มีจุดประสีน้ำตาลแก่หรือสีแดงปนเหลือง ปฏิกริยาดินเป็นกรดเล็กน้อย (pH 6.5) ดินล่างตอนล่างเป็นดินเหนียว มีสีน้ำตาลปนเทาหรือสี

เทา ปฏิกริยาดินเป็นกรดเล็กน้อย (pH 6.5) มีจุดประสีเหลืองปนน้ำตาลและสีแดงดินล่างลึกลงไปจะพบดินเลนสีน้ำเงิน มีปริมาณกำมะถันต่ำ จะพบรอยอุ้มน้ำและผลึกยิปซัม

ความลึก (ซม.)	อินทรีย์วัตถุ	ความจุแลกเปลี่ยนแคตไอออน	ความอึดตัวเบส	ฟอสฟอรัสที่เป็นประโยชน์	โพแทสเซียมที่เป็นประโยชน์	ความอุดมสมบูรณ์ของดิน
0-25	สูง	สูง	สูง	สูง	สูง	สูง
25-50	ต่ำ	สูง	สูง	ต่ำ	สูง	ปานกลาง
50-100	ต่ำ	สูง	สูง	ต่ำ	สูง	ปานกลาง

ชุดดินที่คล้ายคลึงกัน ชุดดินบางกอก ชุดดินดินอยุธยา ชุดดินฉะเชิงเทรา และชุดดินบางเลน
ข้อจำกัดการใช้ประโยชน์ มีน้ำท่วมในฤดูฝน ลึก 50 ซม. นาน 3-4 เดือน
ข้อเสนอแนะในการใช้ประโยชน์ ทำนา ถ้าปลูกพืชผักตลอดจนผลไม้ต่างๆ จำเป็นต้องยกทรงให้สูงพื้นน้ำท่วม ใส่ปุ๋ยอินทรีย์ร่วมกับปุ๋ยเคมีเพื่อให้ผลผลิตดีขึ้น

6 ชุดดินบางน้ำเปรี้ยว (Bang Nam Prio Series: Bp)



กลุ่มชุดดินที่ 2
การจำแนกดิน Very-fine, mixed, active, acid, isohyperthermic Vertic Endoaquepts
การกำเนิด เกิดจากตะกอนน้ำกร่อยพามาทับถมอยู่บนที่ลุ่มน้ำเค็มท่วมถึง
สภาพพื้นที่ ราบเรียบถึงค่อนข้างราบเรียบ มีความลาดชัน 0-1 % อยู่สูง 2-4 เมตร จากระดับน้ำทะเล

การระบายน้ำ เลว
การไหลบ่าของน้ำบนผิวดิน ช้ำ
การซึมผ่านได้ของน้ำ ช้ำ

พืชพรรณธรรมชาติและการใช้ประโยชน์ที่ดิน ทำนา

การแพร่กระจาย ตอนใต้ของที่ราบลุ่มภาคกลางและบางส่วนของภาคใต้
การจัดเรียงชั้นดิน Apg-ABg-Bssg-BCg-Cg

ลักษณะและสมบัติของดิน เป็นดินลึกมาก ดินเป็นกรดจัด มีรอยแตกและเป็นร่องลึกมี รอยไถล ดินบนเป็นดินเหนียว สีเทาเข้ม ถึงสีเทาเข้มมาก ปฏิกริยาดินเป็นกรดปานกลาง (pH 6.0) ดินบนตอนล่าง เนื้อดินเป็นดินเหนียว สีน้ำตาลปนเทา มีจุดประสีแดงปนเหลือง ปฏิกริยาดินเป็น กรดเล็กน้อย (pH 6.5) ดินล่างตอนล่างมีสีน้ำตาลปนเทา มีจุดประสีเหลืองปนน้ำตาล สีน้ำตาลปน

แดง สีแดงปนเหลือง อาจพบจุดประสีเหลืองฟางข้าว ปฏิกริยาดินเป็นกรดเล็กน้อย (pH 6.5) ส่วนดินล่างพบดินเลนสีเทา ปนเขียวที่ความลึกประมาณ 150 ซม. ลงไป

ความลึก (ซม.)	อินทรีย์วัตถุ	ความจุแลกเปลี่ยน แคตไอออน	ความอึดตัวเบส	ฟอสฟอรัส ที่เป็นประโยชน์	โพแทสเซียม ที่เป็นประโยชน์	ความอุดมสมบูรณ์ ของดิน
0-25	ปานกลาง	สูง	ปานกลาง	ต่ำ	สูง	ปานกลาง
25-50	ปานกลาง	สูง	ปานกลาง	ต่ำ	สูง	ปานกลาง
50-100	ต่ำ	สูง	ปานกลาง	ต่ำ	สูง	ปานกลาง

ชุดดินที่คล้ายคลึงกัน ชุดดินบางกอก ชุดดินบางเขน ชุดดินรังสิต ชุดดินองครักษ์ และชุดดินอยุธยา
ข้อจำกัดการใช้ประโยชน์ ดินเป็นกรดจัด
ข้อเสนอแนะในการใช้ประโยชน์ ทำนา ในการเพิ่มผลผลิต ควรทำการแก้ความเป็นกรดโดยใช้ปูนขาวหรือปูนมาร์ล และปุ๋ยอินทรีย์ เช่น ปุ๋ยพืชสด ปุ๋ยหมัก จะทำให้ดินมีความอุดมสมบูรณ์ดีขึ้น

7 ชุดดินบางปะกง (Bang Pakong Series: Bpg)



กลุ่มชุดดินที่	13
การจำแนกดิน	Fine, mixed, acid, isohyperthermic Typic Sulfaquents
การกำเนิด	เกิดจากตะกอนน้ำทะเลพามาทับถมอยู่บนที่ลุ่มน้ำทะเลท่วมถึง
สภาพพื้นที่	ราบเรียบถึงค่อนข้างราบเรียบ มีความลาดชัน 0-1 % อยู่สูง 0-1 เมตรจากระดับน้ำทะเล

การระบายน้ำ เลวมาก

การไหลบ่าของน้ำบนผิวดิน ช้ำ

การซึมผ่านได้ของน้ำ ช้ำ

พืชพรรณธรรมชาติและการใช้ประโยชน์ที่ดิน ป่าชายเลน บางแห่งใช้ทำนาเกลือ ทำบ่อเลี้ยงกุ้งและปลา

การแพร่กระจาย พบทั่วไปในบริเวณที่ราบน้ำขึ้นถึง (tidal flat) ซึ่งมีน้ำทะเลท่วมอยู่เป็นประจำ

การจัดเรียงชั้นดิน Ag-ACg-Cg


ลักษณะและสมบัติของดิน เป็นดินลึกลับ ดินบนเป็นดินเหนียวสีน้ำตาลถึงสีเทาเข้มมาก มีจุดประสีน้ำตาลหรือสีแดงปนเหลืองและสีเทาปฏิกิริยาดินเป็นด่างเล็กน้อย (pH 7.5) ดินบนตอนล่าง เป็นดินเหนียวสีเทาเข้มปฏิกิริยาดินเป็นด่างปานกลาง (pH 8.0) ดินล่างตอนล่าง เป็นดินเหนียวสีเทาเข้มปฏิกิริยาดินเป็นด่างจัด (pH 8.5) ทุกชั้นดินมีค่า n-value มากกว่า 0.7 ดินนี้เมื่อแห้งหรือถูกเติมออกซิเจนจะแปรสภาพเป็นดินกรดกำมะถัน โดยขบวนการสร้างแร่ซัลไฟต์ (pyritezation: Fe_2S)

ความลึก (ซม.)	อินทรีย์วัตถุ	ความจุแลกเปลี่ยนแคตไอออน	ความอิ่มตัวเบส	ฟอสฟอรัสที่เป็นประโยชน์	โพแทสเซียมที่เป็นประโยชน์	ความอุดมสมบูรณ์ของดิน
0-25	สูง	สูง	สูง	สูง	สูง	สูง
25-50	สูง	สูง	สูง	สูง	สูง	สูง
50-100	สูง	สูง	สูง	สูง	สูง	สูง

ชุดดินที่คล้ายคลึงกัน ชุดดินท่าจีน และชุดดินตะกั่วทุ่ง

ข้อจำกัดการใช้ประโยชน์ เป็นดินที่เป็นพวกดินกรดกำมะถันแฝง มีน้ำท่วมถึงประจำ เป็นดินเลน มีโครงสร้างเลว มีสมบัติทางกายภาพไม่เหมาะสมในการที่จะนำมาใช้ในการเกษตร

ข้อเสนอแนะในการใช้ประโยชน์ ไม่เหมาะสมในการนำมาใช้การเกษตร ถ้านำมาใช้จะมีปัญหาต่างๆ ตามมามากมาย และส่งผลกระทบต่อระบบนิเวศวิทยาชายฝั่ง ควรสงวนไว้ให้เป็นป่าชายเลนตามสภาพปัจจุบัน



กลุ่มชุดดินที่ 3

การจำแนกดิน Fine-silty, mixed, active, isohyperthermic Typic Endoaquolls

การกำเนิด เกิดจากตะกอนน้ำทะเลพามาทับถมอยู่บนที่ลุ่มน้ำทะเลท่วมถึง

สภาพพื้นที่ ราบเรียบถึงค่อนข้างราบเรียบ มีความลาดชัน 0-1 %

การระบายน้ำ เลว

การไหลบ่าของน้ำบนผิวดิน ชั่ว

การซึมผ่านได้ของน้ำ ชั่ว

พืชพรรณธรรมชาติและการใช้ประโยชน์ที่ดิน ทำนาหว่าน

การแพร่กระจาย พบบริเวณด้านตะวันตกเฉียงใต้ของที่ราบลุ่มภาคกลาง

การจัดเรียงชั้นดิน Apg-Bssg-Bg

ลักษณะและสมบัติของดิน เป็นดินลึกมาก ดินบนเป็นดินเหนียว สีเทาเข้มมีจุดประสี

น้ำตาลเข้ม ปฏิกริยาดินเป็นกลางถึงเป็นด่างปานกลาง (pH 7.0-8.0) ดินบนตอนล่างเป็นดิน

เหนียวถึงดินเหนียวปนทรายแป้ง มีจุดประสีน้ำตาลเข้ม ปฏิกริยาดินเป็นด่างปานกลาง (pH 8.0)

ดินล่างตอนล่าง เป็นดินเหนียวถึง ดินร่วนเหนียวปนทรายแป้ง สีดำหรือสีเทาเข้ม จุดประสีน้ำตาล

ปนเหลือง ปฏิกริยาดินเป็นด่างปานกลาง (pH 8.0) จะพบก้อนเหล็กแมงกานีสสะสมและผลึกยิปซัม ในดินล่าง อาจพบเปลือกหอยหรือก้อนหินปูนสะสมในดินล่างนี้ด้วย

ความลึก (ซม.)	อินทรีย์วัตถุ	ความจุแลกเปลี่ยนแคตไอออน	ความอิ่มตัวเบส	ฟอสฟอรัสที่เป็นประโยชน์	โพแทสเซียมที่เป็นประโยชน์	ความอุดมสมบูรณ์ของดิน
0-25	ต่ำ	สูง	สูง	ต่ำ	สูง	ปานกลาง
25-50	ต่ำ	ปานกลาง	สูง	ต่ำ	สูง	ปานกลาง
50-100	ต่ำ	ปานกลาง	สูง	ต่ำ	สูง	ปานกลาง

ชุดดินที่คล้ายคลึงกัน

ชุดดินบางเลน และชุดดินพานทอง

ข้อจำกัดการใช้ประโยชน์

มีน้ำท่วมในฤดูฝนลึก 50-100 ซม. นาน 3-4 เดือน

ข้อเสนอแนะในการใช้ประโยชน์

ทำนาควรรีไผ่ปุ๋ยอินทรีย์ เช่น ปุ๋ยคอก ปุ๋ยหมัก และปุ๋ยเคมี เพื่อปรับปรุงให้ดินดีขึ้น

9

ชุดดินชะอำ (Cha-am Series: Ca)



กลุ่มชุดดินที่ 9
การจำแนกดิน Very fine, mixed, semiactive, isohyperthermic Sulfic Endoaquepts
การกำเนิด เกิดจากตะกอนน้ำทะเลและน้ำกร่อยพามาทับถมบนที่ราบน้ำทะเลท่วมถึง
สภาพพื้นที่ ราบเรียบถึงค่อนข้างราบเรียบ มีความลาดชัน 0-1 %
การระบายน้ำ เลว
การไหลบ่าของน้ำบนผิวดิน ช้ำ
การซึมผ่านได้ของน้ำ ช้ำ

พืชพรรณธรรมชาติและการใช้ประโยชน์ที่ดิน เป็นที่รกร้างว่างเปล่า บางส่วนใช้ทำนา
การแพร่กระจาย ด้านตะวันออกเฉียงใต้ของที่ราบลุ่มภาคกลาง ที่ราบชายฝั่งทะเล
การจัดเรียงชั้นดิน Apg-BAg-Bjg-Cg
ลักษณะและสมบัติของดิน เป็นดินลึก ดินนี้เมื่อแห้งหรือถูกเติมออกซิเจนจะแปรสภาพเป็นดินกรดจัด ดินบนเป็นดินเหนียว สีน้ำตาลหรือสีน้ำตาลปนเทา มีจุดประสีน้ำตาลแก่ ปฏิกริยาดินเป็นกรดจัดมาก (pH 4.5) ดินบนตอนล่าง เป็นดินเหนียวปนวัตถุอินทรีย์ที่ยังไม่สลายตัว สีน้ำตาล สีน้ำตาลปนเทาถึงสีเทาปนเขียวมะกอกและสีเขียว มีจุดประสีเหลืองฟางข้าว ภายในความลึก 50 ซม. ปฏิกริยาดินเป็นกรดจัดมาก (pH 4.5) ดินล่างตอนล่าง เป็นดินเหนียวมีสีเทาปนเขียวและสีเทาปน

เขียว มะกอกปฏิกริยาดินเป็นกรดจัด (pH 5.0) อาจพบคราบเกลือที่ผิวดิน ผลึกแร็ยปซัมในดินบนและซัลเฟอร์ปริมาณสูงในดินล่าง

ความลึก (ซม.)	อินทรีย์วัตถุ	ความจุแลกเปลี่ยนแคตไอออน	ความอึดตัวเบส	ฟอสฟอรัสที่เป็นประโยชน์	โพแทสเซียมที่เป็นประโยชน์	ความอุดมสมบูรณ์ของดิน
0-25	ปานกลาง	สูง	ปานกลาง	ปานกลาง	สูง	ปานกลาง
25-50	ปานกลาง	สูง	ปานกลาง	ปานกลาง	สูง	ปานกลาง
50-100	ปานกลาง	สูง	ปานกลาง	ปานกลาง	สูง	ปานกลาง

ชุดดินที่คล้ายคลึงกัน ชุดดินบางน้ำเปรี้ยว และชุดดินองครักษ์
ข้อจำกัดการใช้ประโยชน์ ดินเป็นกรดจัด มีน้ำท่วมขังลึก 20-30 ซม. ในฤดูฝน การทำนาไม่ค่อยได้ผลจึงมักปล่อยไว้เป็นที่รกร้างว่างเปล่า
ข้อเสนอแนะในการใช้ประโยชน์ ทำนาต้องแก้สภาพกรดของดิน โดยใช้ปูนขาวใส่ในอัตราที่เหมาะสมและควรมีการป้องกันน้ำทะเลเข้าถึงด้วย เมื่อสามารถแก้ข้อจำกัดดังกล่าวได้แล้ว ก็จะใช้ทำการเพาะปลูกได้เป็นอย่างดี

10 ชุดดินอะเซ็งเทรา (Chachoengsao Series: Cc)



กลุ่มชุดดินที่ 3
 การจำแนกดิน Fine (Very-fine), mixed, nonacid, semiactive, isohyperthermic Vertic Endoaquepts

การกำเนิด เกิดจากตะกอนน้ำกร่อยพามาทับถมอยู่บนที่ราบลุ่มน้ำทะเลเคยท่วมถึง
 สภาพพื้นที่ราบเรียบถึงค่อนข้างราบเรียบ มีความลาดชัน 0-1 %

การระบายน้ำ เลว

การไหลบ่าของน้ำบนผิวดิน ชั่ว

การซึมผ่านได้ของน้ำ ชั่ว

พืชพรรณธรรมชาติและการใช้ประโยชน์ที่ดิน ทำนา

การแพร่กระจาย บริเวณตะวันออกเฉียงใต้ของที่ราบลุ่มภาคกลาง

การจัดเรียงชั้นดิน Apg-Bg-Bssg-BCg-Cg

ลักษณะและสมบัติของดิน เป็นดินลึกลับมาก ดินบนเป็นดินเหนียวตลอด ดินบนมีสีเทาเข้มถึง
 เข้มมาก มีจุดประสีน้ำตาลหรือแดงปนเหลือง ปฏิกริยาดินเป็นกรดจัด (pH 5.5) ดินบนตอนล่าง
 เป็นดินเหนียว สีน้ำตาลปนเทาถึงสีเทา มีจุดประสีแดงปนเหลืองและสีน้ำตาลเข้ม ปฏิกริยาดิน
 เป็นกลาง (pH 7.0) ดินล่างตอนล่างเป็นดินเหนียว สีน้ำตาลปนเทา จุดประสีเหลืองปนน้ำตาล

และอาจจะพบจุดประสีเหลืองฟางข้าวปนอยู่บ้างเล็กน้อยในระดับความลึกมากกว่า 100 ซม. จะพบดินเลนสีน้ำเงินที่มี
 ปริมาณกำมะถันต่ำและรอยไหลในดินล่าง ปฏิกริยาดินเป็นด่างปานกลาง (pH 8.0)

ความลึก (ซม.)	อินทรีย์วัตถุ	ความจุแลกเปลี่ยน แคตไอออน	ความอึดตัวเบส	ฟอสฟอรัส ที่เป็นประโยชน์	โพแทสเซียม ที่เป็นประโยชน์	ความอุดมสมบูรณ์ ของดิน
0-25	ปานกลาง	สูง	ปานกลาง	ต่ำ	สูง	ปานกลาง
25-50	ต่ำ	สูง	ปานกลาง	ต่ำ	สูง	ปานกลาง
50-100	ต่ำ	ปานกลาง	สูง	ต่ำ	สูง	ปานกลาง

ชุดดินที่คล้ายคลึงกัน

ชุดดินมหาโพธิ ชุดดินอยุธยา ชุดดินดินบางเขน และชุดดินบางกอก

ข้อจำกัดการใช้ประโยชน์


ดินมีการระบายน้ำเลว และมีน้ำท่วมในฤดูฝน 30-40 ซม. นาน 4-5 เดือน

ข้อเสนอแนะในการใช้ประโยชน์

ถ้าสามารถยกทรงให้สูงพื้นน้ำท่วม ก็สามารถปลูกพืชไร่และพืชสวนครัวได้ ควรมี

การปรับปรุงคุณสมบัติของดินให้ดีขึ้น โดยการใส่ปุ๋ยอินทรีย์และปุ๋ยเคมี

11 ชุดดินช่องแค (Chong Khae Seies: Ck)



- กลุ่มชุดดินที่** 1
การจำแนกดิน Very-fine, smectitic, isohyperthermic (Aeric Chromic) Ustic Endoaquerts
การกำเนิด เกิดจากตะกอนน้ำพามาทับถมอยู่บนส่วนต่ำของตะพักลำน้ำค่อนข้างใหม่
สภาพพื้นที่ ราบเรียบ มีความลาดชัน 0-1 %
การระบายน้ำ เลว
การไหลบ่าของน้ำบนผิวดิน ช้ำ
การซึมผ่านได้ของน้ำ ช้ำ
พืชพรรณธรรมชาติและการใช้ประโยชน์ ทำนา
การแพร่กระจาย บริเวณที่ราบลุ่มภาคกลางใกล้ภูเขาหินปูน
การจัดเรียงชั้นดิน Apg-Bg-Bssg
ลักษณะและสมบัติของดิน เป็นดินลึกลับมาก ดินเป็นกรดแก่ถึงเป็นกรดปานกลาง (pH 5.5-6.0) เนื้อดินเป็นดินเหนียวตลอด ดินบนมีสีเทาเข้มถึงสีน้ำตาลปนเทา ดินล่างมีสีน้ำตาลปนเทาหรือสีเทา มีจุดประสีแดงตลอด ในฤดูแล้งหน้าดินจะมีรอยแตกกระแหงกว้างและลึก จะพบรอยไหลในดินล่าง ปฏิกริยาดินเป็นกรดปานกลาง (pH 6.0)

ความลึก (ซม.)	อินทรีย์วัตถุ	ความจุแลกเปลี่ยนแคตไอออน	ความอิมตัวเบส	ฟอสฟอรัสที่เป็นประโยชน์	โพแทสเซียมที่เป็นประโยชน์	ความอุดมสมบูรณ์ของดิน
0-25	ต่ำ	สูง	ปานกลาง	สูง	ปานกลาง	ปานกลาง
25-50	ต่ำ	สูง	ปานกลาง	ต่ำ	ปานกลาง	ปานกลาง
50-100	ต่ำ	สูง	ปานกลาง	ปานกลาง	ปานกลาง	ปานกลาง

ชุดดินที่คล้ายคลึงกัน

ชุดดินบ้านหมี่ ชุดดินวัฒนา ชุดดินโคกกระเทียม และชุดดินลพบุรี

ข้อจำกัดการใช้ประโยชน์

มีน้ำท่วมขังในฤดูฝนลึก 30-40 ซม. นาน 3-4 เดือน เป็นดินเหนียวจัด

ข้อเสนอแนะในการใช้ประโยชน์

ทำนา ต้องมีการปรับปรุงบำรุงดินเพื่อให้ได้ผลผลิตสูงและสม่ำเสมอ โดยการ

ใส่ปุ๋ยอินทรีย์และเคมีร่วมกัน

12 ชุดดินชุมแสง (Chum Saeng: Cs)



- กลุ่มชุดดินที่** 4
การจำแนกดิน Fine, mixed, semiactive, acid, isohyperthermic Aeric (Plinthic) Endoaquepts
การกำเนิด เกิดจากตะกอนน้ำพามาทับถมอยู่บนตะพักลำน้ำใหม่
สภาพพื้นที่ ราบเรียบ มีความลาดชันน้อยกว่า 2 %
การระบายน้ำ เลว
การไหลบ่าของน้ำบนผิวดิน ช้ำ
การซึมผ่านได้ของน้ำ ช้ำ
พืชพรรณธรรมชาติและการใช้ประโยชน์ที่ดิน ทำนา
การแพร่กระจาย พบบริเวณตอนเหนือของที่ราบลุ่มภาคกลางและที่สูงตอนกลางของประเทศ
การจัดเรียงชั้นดิน Apg-Bag-Bg
ลักษณะและสมบัติของดิน เป็นดินลึกมาก ดินบนเป็นดินร่วนเหนียวปนทรายแป้งหรือดินร่วนปนดินเหนียวหรือดินเหนียว สีนํ้าตาลปนเทา ปฏิกริยาดินเป็นกรดจัดมากถึงเป็นกรดจัด (pH 5.0-5.5) ดินบนตอนล่างเป็นดินเหนียวหรือดินเหนียวปนทรายแป้ง สีนํ้าตาลเข้ม สีเทาปนชมพู หรือสีเทาปนน้ำตาล มีจุดประสีนํ้าตาลหรือสีนํ้าตาลปนเหลือง ปฏิกริยาดินเป็นกรดจัดมากถึงเป็นกรดจัด (pH 5.0-5.5) ดินล่างตอนล่างเป็นดินเหนียวสีนํ้าตาลปนเทา มีจุดประสีแดง ปฏิกริยาดินเป็นกรดจัดมากถึงเป็นกรดปานกลาง (pH 5.0-6.0)

ความลึก (ซม.)	อินทรีย์วัตถุ	ความจุแลกเปลี่ยนแคตไอออน	ความอึดตัวเบส	ฟอสฟอรัสที่เป็นประโยชน์	โพแทสเซียมที่เป็นประโยชน์	ความอุดมสมบูรณ์ของดิน
0-25	ปานกลาง	ปานกลาง	ปานกลาง	ต่ำ	ปานกลาง	ปานกลาง
25-50	ต่ำ	ปานกลาง	ปานกลาง	ต่ำ	ปานกลาง	ปานกลาง
50-100	ต่ำ	ปานกลาง	ปานกลาง	ต่ำ	ต่ำ	ต่ำ

ชุดดินที่คล้ายคลึงกัน

ชุดดินราชบุรี และชุดดินมโรมย์

ข้อจำกัดการใช้ประโยชน์

พื้นที่มีน้ำท่วมได้ในบางปี ทำให้พืชได้รับความเสียหายได้

ข้อเสนอแนะในการใช้ประโยชน์ของดินดีขึ้น

ทำนา ควรใส่ปุ๋ยอินทรีย์เพื่อเพิ่มความอุดมสมบูรณ์ของดินและทำให้โครงสร้าง

13 ชุดดินเดิมบาง (Doem Bang Series: Db)



กลุ่มชุดดินที่	7
การจำแนกดิน	Fine, kaolinitic, isohyperthermic Aeric (Plinthic) Endoaqualfs
การกำเนิด	เกิดจากตะกอนน้ำพามาทับถมอยู่บนตะพักลำน้ำเก่าระดับต่ำหรือเนินตะกอนน้ำพารูปพัด
สภาพพื้นที่	ราบเรียบถึงค่อนข้างราบเรียบ มีความลาดชัน 0-2 %
การระบายน้ำ	ค่อนข้างเลว
การไหลบ่าของน้ำบนผิวดิน	ช้า
การซึมผ่านได้ของน้ำ	ปานกลางถึงช้า
พืชพรรณธรรมชาติและการใช้ประโยชน์ที่ดิน	ทำนา
การแพร่กระจาย	พบทั่วไปในภาคกลาง
การจัดเรียงชั้นดิน	Apg-Bag-Btg
ลักษณะและสมบัติของดิน	เป็นดินลึก ดินบนเป็นดินร่วนปนทรายถึงร่วนเหนียวปนทรายหรือดินร่วนปนดินเหนียว สีน้ำตาลปนเทา ปฏิกริยาดินเป็นกรดปานกลาง (pH 6.0) ดินบนตอนล่างเป็นดินร่วนปนดินเหนียว ดินเหนียวหรือดินเหนียวปนทรายแบ่ง มีสีเทาปนน้ำตาลหรือสีน้ำตาลปนเทา มีจุดประสีน้ำตาลแก่ สีน้ำตาลปนเหลือง สีเหลืองปนน้ำตาล ปฏิกริยาดินเป็นกรดปานกลาง (pH 6.0) ดินล่างตอนล่างเป็นดินเหนียว สีเทาปนน้ำตาลอ่อน มีจุดประสีแดงปฏิกริยาดินเป็นกรดกลางถึงต่างปานกลาง (pH 7.0-8.0)

ความลึก (ซม.)	อินทรีย์วัตถุ	ความจุแลกเปลี่ยนแคตไอออน	ความอิ่มตัวเบส	ฟอสฟอรัสที่เป็นประโยชน์	โพแทสเซียมที่เป็นประโยชน์	ความอุดมสมบูรณ์ของดิน
0-25	ต่ำ	ต่ำ	ปานกลาง	ต่ำ	ต่ำ	ต่ำ
25-50	ต่ำ	ต่ำ	ปานกลาง	ต่ำ	ต่ำ	ต่ำ
50-100	ต่ำ	ต่ำ	ปานกลาง	ต่ำ	สูง	ปานกลาง

ชุดดินที่คล้ายคลึงกัน

ชุดดินนครปฐม และชุดดินเขาย้อย

ข้อจำกัดการใช้ประโยชน์

เป็นดินที่มีการระบายน้ำค่อนข้างเลว มีน้ำท่วมในฤดูฝนลึก 30 ซม. นาน 4 เดือน

ความอุดมสมบูรณ์ต่ำ

ข้อเสนอแนะในการใช้ประโยชน์

ทำนา ควรมีการปรับปรุงบำรุงดิน โดยการใส่ปุ๋ยอินทรีย์ เช่น ปุ๋ยคอก ปุ๋ยหมัก

ควบคู่กับปุ๋ยเคมี เพื่อปรับปรุงคุณสมบัติทางกายภาพของดินให้ดีขึ้นและช่วยเพิ่มธาตุอาหารพืชให้แก่ดิน นอกจากนี้ในช่วงฤดูแล้งหลังการเก็บเกี่ยวข้าวแล้ว ถ้ามีแหล่งน้ำเพียงพอก็อาจจะใช้ปลูกพืชไร่อายุสั้นบางชนิดและพืชผักสวนครัวได้ดี

14 ชุดดินดอนเจดีย์ (Don Chedi Series: Dc)



กลุ่มชุดดินที่	38
การจำแนกดิน	Coarse-loamy, mixed, active, isohyperthermic Typic Dystrustepts
การกำเนิด	เกิดจากตะกอนลำนํ้าพามาทับถมบนเนินตะกอนรูปพัดหรือสันดินริมนํ้าเก่า
สภาพพื้นที่	ค่อนข้างราบเรียบถึงลูกคลื่นลอนลาด มีความลาดชัน 1-2 %
การระบายน้ำ	ดีปานกลางถึงดี
การไหลบ่าของนํ้าบนผิวดิน	ปานกลาง
การซึมผ่านได้ของนํ้า	ปานกลาง
พืชพรรณธรรมชาติและการใช้ประโยชน์ที่ดิน	ป่าไม้ พุ่มหญ้าธรรมชาติ ส่วนใหญ่ใช้ปลูก สร้างที่อยู่อาศัยและใช้ปลูกพืชไร่
การแพร่กระจาย	ด้านเหนือของที่ราบลุ่มภาคกลาง
การจัดเรียงชั้นดิน	Ap-AB-Bw
ลักษณะและสมบัติของดิน	เป็นดินลึก ดินบนเป็นดินร่วนปนทราย สีน้ำตาลหรือสีน้ำตาลปน เทา ปฏิกริยาดินเป็นกรดจัด (pH 5.0) ดินบนตอนล่างเป็นดินร่วนปนทรายหรือดินร่วนเหนียวปน ทราย สีน้ำตาลหรือสีน้ำตาลปนแดง ปฏิกริยาดินเป็นกรดจัด (pH 5.0) ดินล่างตอนล่างเป็นดิน ร่วนปนทราย สีน้ำตาลถึงสีน้ำตาลเข้ม ปฏิกริยาดินเป็นกรดจัดมากถึงกรดจัด (pH 5.0-5.5)

ความลึก (ซม.)	อินทรีย์วัตถุ	ความจุแลกเปลี่ยน แคตไอออน	ความอึดตัวเบส	ฟอสฟอรัส ที่เป็นประโยชน์	โพแทสเซียม ที่เป็นประโยชน์	ความอุดมสมบูรณ์ ของดิน
0-25	ต่ำ	ต่ำ	ปานกลาง	สูง	สูง	ปานกลาง
25-50	ต่ำ	ต่ำ	ต่ำ	สูง	สูง	ปานกลาง
50-100	ต่ำ	ต่ำ	ต่ำ	ปานกลาง	ปานกลาง	ต่ำ

ชุดดินที่คล้ายคลึงกัน

ชุดดินกำแพงแสน


ข้อจำกัดการใช้ประโยชน์

เนื้อดินเป็นทรายจัด น้ำซึมผ่านได้ค่อนข้างเร็ว ดินอุ้มนํ้าไว้ได้น้อย เสี่ยงต่อการขาดแคลนนํ้าในช่วงฤดูการเพาะปลูก ความอุดมสมบูรณ์ของดินค่อนข้างต่ำ

ข้อเสนอแนะในการใช้ประโยชน์

ควรมีการปรับปรุงบำรุงดินโดยการใส่ปุ๋ยอินทรีย์ เช่น ปุ๋ยคอก ปุ๋ยหมัก และปุ๋ยพืชสด เพื่อการปรับปรุงคุณสมบัติทางกายภาพของดินให้ดีขึ้นสามารถอุ้มนํ้าไว้ได้ดีขึ้นและควรรีไต่ปุ๋ยเคมีควบคู่กันไปด้วย เพื่อเพิ่มธาตุอาหารให้แก่ดิน

15 ชุดดินดอนเมือง (Don Mueang Series: Dm)



กลุ่มชุดดินที่	11
การจำแนกดิน	Fine-loamy, mixed, semiactive, acid, isohyperthermic Sulfic Endoaquepts
การกำเนิด	เกิดจากตะกอนน้ำทะเลและน้ำกร่อยพัดพามาทับถมอยู่บนที่ราบน้ำทะเลท่วมถึงในอดีต
สภาพพื้นที่	ราบเรียบถึงค่อนข้างราบเรียบ มีความลาดชัน 0-1 %
การระบายน้ำ	เลว
การไหลบ่าของน้ำบนผิวดิน	ช้า
การซึมผ่านได้ของน้ำ	ปานกลาง
พืชพรรณธรรมชาติและการใช้ประโยชน์ที่ดิน	ทำนาหว่าน หรือยกร่องปลูกผักและไม้ผล
การแพร่กระจาย	พบอยู่ทั่วไปในที่ราบภาคกลางตอนใต้ ในเขตจังหวัดนนทบุรี ปทุมธานี ฉะเชิงเทรา สมุทรปราการ สมุทรสาคร และกรุงเทพมหานคร
การจัดเรียงชั้นดิน	Apg-Bg-Bjg-BCg-Cg
ลักษณะและสมบัติของดิน	เป็นดินลึกลับ ดินบนเป็นดินร่วนเหนียวปนทราย ดินร่วนหรือดินร่วนปนดินเหนียว สีดำหรือสีเทาเข้ม ปฏิกริยาดินเป็นกรดจัดมากถึงกรดปานกลาง (pH 5.0-6.0) ดินบนตอนล่างเป็นดินร่วนเหนียวปนทราย ดินร่วนหรือดินร่วนปนดินเหนียว สีน้ำตาลปนเทาหรือสีน้ำตาล มีจุดประสีน้ำตาลแก่และสีแดงปนเหลืองตลอด ปฏิกริยาดินเป็นกรดรุนแรงมากถึงกรดจัด (pH 4.0-5.0) ดินล่างตอนล่างเป็นดินเหนียว สีเทาปนชมพู มีจุดประสีแดงและสีเหลืองฟางข้าวในดินล่าง ปฏิกริยาดินเป็นกรดปานกลางถึงด่างปานกลาง (pH 6.0-8.0) จะพบชั้นดินเลนสีเทาปนเขียวมะกอกภายในความลึก 150 ซม.


ดินร่วนปนดินเหนียว สีดำหรือสีเทาเข้ม ปฏิกริยาดินเป็นกรดจัดมากถึงกรดปานกลาง (pH 5.0-6.0) ดินบนตอนล่างเป็นดินร่วนเหนียวปนทราย ดินร่วนหรือดินร่วนปนดินเหนียว สีน้ำตาลปนเทาหรือสีน้ำตาล มีจุดประสีน้ำตาลแก่และสีแดงปนเหลืองตลอด ปฏิกริยาดินเป็นกรดรุนแรงมากถึงกรดจัด (pH 4.0-5.0) ดินล่างตอนล่างเป็นดินเหนียว สีเทาปนชมพู มีจุดประสีแดงและสีเหลืองฟางข้าวในดินล่าง ปฏิกริยาดินเป็นกรดปานกลางถึงด่างปานกลาง (pH 6.0-8.0) จะพบชั้นดินเลนสีเทาปนเขียวมะกอกภายในความลึก 150 ซม.

ความลึก (ซม.)	อินทรีย์วัตถุ	ความจุแลกเปลี่ยนแคตไอออน	ความอิมตัวเบส	ฟอสฟอรัสที่เป็นประโยชน์	โพแทสเซียมที่เป็นประโยชน์	ความอุดมสมบูรณ์ของดิน
0-25	ปานกลาง	ปานกลาง	ปานกลาง	ต่ำ	สูง	ปานกลาง
25-50	ต่ำ	ปานกลาง	ปานกลาง	ต่ำ	สูง	ปานกลาง
50-100	ต่ำ	ต่ำ	ปานกลาง	ต่ำ	สูง	ปานกลาง

ชุดดินที่คล้ายคลึงกัน ชุดดินพานทอง ชุดดินรังสิต ชุดดินดินบางเขน และชุดดินฉะเชิงเทรา

ข้อจำกัดการใช้ประโยชน์ มีน้ำท่วมขังลึกถึง 50 ซม. นาน 3-4 เดือน ดินเป็นกรดจัดมาก ธาตุอาหารบางชนิด เช่น ฟอสเฟตจะถูกดินตรึงไว้พืชดูดเอาไปใช้ไม่ได้ ผลผลิตพืชที่ได้มักจะต่ำ

ข้อเสนอแนะในการใช้ประโยชน์ ทำนา ต้องแก้สภาพกรดของดินให้ลดลง โดยการนำปูนมาร์ลมาผสมคลุกเคล้ากับดินก่อนจะใช้ปลูกพืช พร้อมทั้งใส่ปุ๋ยอินทรีย์พวก ปุ๋ยคอก ปุ๋ยหมัก ควบคู่กับปุ๋ยเคมี เพื่อปรับปรุงบำรุงดินให้มีคุณสมบัติขึ้นทั้งทางกายภาพและทางเคมีเพื่อให้ดินมีความอุดมสมบูรณ์ดีขึ้น



กลุ่มชุดดินที่	35
การจำแนกดิน	Fine-loamy, kaolinitic, isohyperthermic Typic Kandustults
การกำเนิด	เกิดจากตะกอนน้ำพามาทับถมอยู่บนเนินตะกอนรูปพัดหรือตะกอน ลำนํ้าเก่าระดับกลาง
สภาพพื้นที่	ค่อนข้างราบเรียบถึงลูกคลื่นลอนลาดเล็กน้อย มีความลาดชัน 1-5 %
การระบายน้ำ	ดีปานกลาง
การไหลบ่าของน้ำบนผิวดิน	ปานกลาง
การซึมผ่านได้ของน้ำ	ปานกลาง
พืชพรรณธรรมชาติและการใช้ประโยชน์ที่ดิน	ป่าเบญจพรรณ พืชไร่ เช่น มันสำปะหลัง ข้าวโพด ถั่วต่างๆ บางแห่งใช้ปลูกไม้ผลยืนต้น
การแพร่กระจาย	ภาคตะวันออกเฉียงใต้
การจัดเรียงชั้นดิน	Ap-Bt
ลักษณะและสมบัติของดิน	เป็นดินลึก ดินบนเป็นดินร่วนปนทรายหรือดินร่วน สีนํ้าตาล ปนเทา ปฏิกริยาดินกรดจัดถึงกรดเล็กน้อย (pH 5.5-6.5) ดินบนตอนล่างเป็นดินร่วนปนทรายและ เป็นดินเหนียวปนทรายหรือดินเหนียวสีนํ้าตาลปนเหลืองปฏิกริยาดินกรดจัดมากถึงกรดปานกลาง (pH 5.0-6.0) ในดินล่างตอนล่าง เป็นดินเหนียวปนทราย สีเหลืองปนแดงถึงสีนํ้าตาลปนเหลือง มีจุดประสีนํ้าตาลแก่ และสีแดงปนเหลือง อาจพบมวลก้อนกลมของเหล็กและแมงกานีสสะสมในดินล่าง

ความลึก (ซม.)	อินทรีย์วัตถุ	ความจุแลกเปลี่ยน แคตไอออน	ความอึดตัวเบส	ฟอสฟอรัส ที่เป็นประโยชน์	โพแทสเซียม ที่เป็นประโยชน์	ความอุดมสมบูรณ์ ของดิน
0-25	ต่ำ	ต่ำ	ปานกลาง	ต่ำ	ต่ำ	ต่ำ
25-50	ต่ำ	ต่ำ	ต่ำ	ต่ำ	ต่ำ	ต่ำ

ชุดดินที่คล้ายคลึงกัน

ชุดดินโคราช

ข้อจำกัดการใช้ประโยชน์

ดินมีความอุดมสมบูรณ์ต่ำมาก ในบางแห่งดินจะมีระดับน้ำใต้ดินตื้น

ข้อเสนอแนะในการใช้ประโยชน์

ปลูกพืชไร่ ควรปรับปรุงบำรุงดิน โดยการใส่ปุ๋ยอินทรีย์และปุ๋ยเคมีควบคู่กันไป เพื่อปรับปรุงคุณสมบัติและโครงสร้างของดินและเพิ่มธาตุอาหารพืชให้แกดิน

กลุ่มชุดดินที่	43
การจำแนกดิน	Coated, isohyperthermic Lamellic Ustic Quartzipsamments
การกำเนิด	เกิดจากตะกอนลำน้ำพามาทับถมอยู่บนตะพักลำน้ำเก่า ระดับสูง และ/หรือถูกเคลื่อนย้ายมาเป็นระยะทางไกลๆ โดยแรงโน้มถ่วงของโลกของหินแกรนิต
สภาพพื้นที่	ลูกคลื่นลอนลาดเล็กน้อย มีความลาดชัน 2-4 %
การระบายน้ำ	ค่อนข้างมาก
การไหลบ่าของน้ำบนผิวดิน	ช้าถึงปานกลาง
การซึมผ่านได้ของน้ำ	เร็ว

พืชพรรณธรรมชาติและการใช้ประโยชน์ที่ดิน ป่าเบญจพรรณ ไร่เลื่อนลอย ปลูกพืชไร่ เช่น มันสำปะหลัง ข้าวโพด

การแพร่กระจาย บริเวณภาคตะวันออกเฉียงใต้

การจัดเรียงชั้นดิน A-E-C

ลักษณะและสมบัติของดิน เป็นดินลึกมาก ดินบนเป็นดินร่วนปนทรายหรือดินทรายปนดินร่วน สีเทาหรือสีน้ำตาลปนเทา ปฏิกริยาดินเป็นกรดปานกลางถึงกรดเล็กน้อย (pH 6.0-6.5) ดินบนตอนล่างเป็นดินทราย ดินร่วน หรือดินทราย สีขาวปนชมพู ขาว เทาอ่อน หรือเทาปนชมพู ปฏิกริยาดินเป็นกรดจัดถึงกรดเล็กน้อย (pH 5.5-6.5) ดินล่างตอนล่างเป็นทรายที่มีการสะสมอินทรีย์วัตถุเป็นชั้นบางๆ สีน้ำตาลหรือน้ำตาลเข้มลึกกว่า 1 เมตร จากผิวดินปฏิกริยาดินเป็นกรดปานกลาง (pH 6.0)

ความลึก (ซม.)	อินทรีย์วัตถุ	ความจุแลกเปลี่ยนแคตไอออน	ความอิ่มตัวเบส	ฟอสฟอรัสที่เป็นประโยชน์	โพแทสเซียมที่เป็นประโยชน์	ความอุดมสมบูรณ์ของดิน
0-25	ต่ำ	ต่ำ	ปานกลาง	ต่ำ	ต่ำ	ต่ำ
25-50	ต่ำ	ต่ำ	ปานกลาง	ต่ำ	ต่ำ	ต่ำ
50-100	ต่ำ	ต่ำ	ปานกลาง	ต่ำ	ต่ำ	ต่ำ

ชุดดินที่คล้ายคลึงกัน ชุดดินบ้านทอน ชุดดินหัวหิน และชุดดินสัดหีบ

ข้อจำกัดการใช้ประโยชน์ ดินมีความอุดมสมบูรณ์ต่ำ เนื้อดินเป็นทรายจัด ดินอุ้มน้ำได้น้อย เสี่ยงต่อการขาดแคลนน้ำในช่วงฤดูเพาะปลูก ทำให้ผลผลิตเสียหายได้ การระบายน้ำของดินมากเกินไป

ข้อเสนอแนะในการใช้ประโยชน์ ควรปรับปรุงบำรุงดินโดยการใส่ปุ๋ยอินทรีย์ เช่น ปุ๋ยคอก ปุ๋ยหมัก และปุ๋ยเคมี เพื่อปรับปรุงคุณสมบัติของดินทั้งทางกายภาพและเคมีให้ดีขึ้น ช่วยให้ดินมีความสามารถในการอุ้มน้ำได้ดีขึ้น สามารถดูดซับธาตุอาหารไว้ในดินได้ดี ไม่ถูกชะล้างไปกับน้ำได้ง่าย

18 ชุดดินหุบกระพง (Hup Krapong Series: Hg)



กลุ่มชุดดินที่ 40

การจำแนกดิน Coarse-loamy, mixed, active, isohyperthermic Typic Haplustalfs

การกำเนิด เกิดจากตะกอนลำน้ำพา และ/หรือ เคลื่อนย้ายมาเป็นระยะทางใกล้ๆ โดยแรงโน้มถ่วงของโลกของหิน หินไมกาไนส์ หินไมกาชีสต์ หรือหินแกรนิต ทับถมอยู่บนเนินตะกอนรูปพัดติดต่อกัน

สภาพพื้นที่ ราบเรียบถึงลูกคลื่นลอนลาดเล็กน้อย มีคามลาดชัน 1-5 %

การระบายน้ำ ดี

การไหลบ่าของน้ำบนผิวดิน ปานกลางถึงเร็ว

การซึมผ่านได้ของน้ำ เร็ว

พืชพรรณธรรมชาติและการใช้ประโยชน์ที่ดิน ปลูกพืชไร่ เช่น ข้าวโพด มันสำปะหลัง บางแห่งปลูกไม้ผล

การแพร่กระจาย ด้านตะวันตกของที่ราบลุ่มภาคกลาง

การจัดเรียงชั้นดิน Ap-Bt

ลักษณะและสมบัติของดิน เป็นดินลึก เป็นดินร่วนปนทรายตลอดและอนุภาคทรายมีขนาดหยาบขึ้นตามความลึก ปฏิกริยาดินเป็นกรดปานกลางถึงเป็นกลาง (pH 6.0-7.0) ดินบนเป็นดินร่วนปนทรายมีสีน้ำตาลหรือสีน้ำตาลปนเทา ดินบนตอนล่างเป็นดินร่วนปนทรายมีสีน้ำตาลปนเหลือง หรือสีน้ำตาลแก่ ดินล่างตอนล่างเนื้อดินเป็นร่วนปนทรายหยาบ ปฏิกริยาดินเป็นกรดเล็กน้อยถึงด่างปานกลาง (pH 6.0-8.0) ในดินล่างลึกลงไปอาจพบจุดประสีในดินชั้นนี้ พบเกล็ดแร่ไมกาตลอดหน้าตัดของดิน

ความลึก (ซม.)	อินทรีย์วัตถุ	ความจุแลกเปลี่ยน แคตไอออน	ความอิ่มตัวเบส	ฟอสฟอรัส ที่เป็นประโยชน์	โพแทสเซียม ที่เป็นประโยชน์	ความอุดมสมบูรณ์ของดิน
0-25	ต่ำ	ต่ำ	สูง	ต่ำ	ปานกลาง	ปานกลาง
25-50	ต่ำ	ต่ำ	สูง	ต่ำ	ปานกลาง	ปานกลาง
50-100	ต่ำ	ต่ำ	สูง	ต่ำ	ต่ำ	ต่ำ

ชุดดินที่คล้ายคลึงกัน

ชุดดินทุ่งหว้า ชุดดินสัดหีบ ชุดดินชลบุรี และชุดดินมาบบอน

ข้อจำกัดการใช้ประโยชน์

ดินเป็นทรายจัด มีความสามารถในการอุ้มน้ำต่ำ เสี่ยงต่อการขาดแคลนน้ำในช่วง

ฤดูเพาะปลูก

ข้อเสนอแนะในการใช้ประโยชน์

ปลูกพืชไร่ ควรเลือกปลูกพืชที่ทนแล้งได้ดี ควรมีการปรับปรุงบำรุงรักษาดินโดยการใส่ปุ๋ยอินทรีย์ เช่น ปุ๋ยคอก ปุ๋ยหมัก และปุ๋ยพืชสด เพื่อปรับปรุงคุณสมบัติของดินทั้งทางกายภาพและเคมีให้ดีขึ้นและควรใส่ปุ๋ยเคมีควบคู่ไปด้วย เพื่อช่วยเพิ่มปริมาณธาตุอาหารให้แก่ดิน ทำให้ดินมีความอุดมสมบูรณ์ดีขึ้น



กลุ่มชุดดินที่	16
การจำแนกดิน	Fine-silty, mixed, subactive, isohyperthermic Typic Paleaquults
การกำเนิด	เกิดจากตะกอนน้ำพามาทับถมอยู่บนที่ราบตะกอนน้ำพาหรือตะพักลำนํ้าระดับต่ำ
สภาพพื้นที่	ราบเรียบถึงค่อนข้างราบเรียบ มีความลาดชัน 0-2 %
การระบายน้ำ	ค่อนข้างเลวถึงเลว
การไหลบ่าของน้ำบนผิวดิน	ช้า
การซึมผ่านได้ของน้ำ	ช้า
พืชพรรณธรรมชาติและการใช้ประโยชน์ที่ดิน	ทำนา อาจใช้ปลูกพืชไร่อายุสั้นได้ถ้ามีแหล่งน้ำเพียงพอ
การแพร่กระจาย	พบด้านตะวันออกของที่ราบลุ่มภาคกลาง
การจัดเรียงชั้นดิน	Apg-Bg-Btg
ลักษณะและสมบัติของดิน	เป็นดินลึก ดินบนเป็นดินร่วนปนทรายแป้ง สีน้ำตาล ดินบนตอนล่าง เป็นดินร่วนทรายแป้งหรือดินร่วนเหนียวปนทรายแป้ง สีเทา สีเทาอ่อน สีเทาปนชมพู มีจุดประสีน้ำตาลแก่หรือสีน้ำตาลปนเหลืองในดินบนและปฏิกิริยาดินเป็นกรดจัดถึงกรดปานกลาง (pH 5.0-6.0) ดินล่างตอนล่าง อาจพบจุดประสีแดงดินบน ปฏิกิริยาดินเป็นกรดจัดถึงกรดแก่ (pH 5.0-5.5) ในดินล่างลึกลงไป อาจพบก้อนกรวดและแมงกานีสสะสมปนอยู่ในดินล่าง หน้าดินเมื่อแห้งจะมีสีขาว

ความลึก (ซม.)	อินทรีย์วัตถุ	ความจุแลกเปลี่ยนแคตไอออน	ความอึดตัวเบส	ฟอสฟอรัสที่เป็นประโยชน์	โพแทสเซียมที่เป็นประโยชน์	ความอุดมสมบูรณ์ของดิน
0-25	ต่ำ	ต่ำ	ต่ำ	ต่ำ	ต่ำ	ต่ำ
25-50	ต่ำ	ต่ำ	ต่ำ	ต่ำ	ต่ำ	ต่ำ
50-100	ต่ำ	ต่ำ	ต่ำ	ต่ำ	ปานกลาง	ต่ำ

ชุดดินที่คล้ายคลึงกัน	ชุดดินลำปาง และชุดดินมโนรมย์
ข้อจำกัดการใช้ประโยชน์	มีน้ำท่วมขังลึก 30 ซม. นาน 3-4 เดือน ดินมีความอุดมสมบูรณ์ต่ำมาก คุณสมบัติทางกายภาพของดินไม่ค่อยดี
ข้อเสนอแนะในการใช้ประโยชน์	ทำนา ควรปรับปรุงบำรุงดินโดยการใส่ปุ๋ยอินทรีย์ เช่น ปุ๋ยคอก ปุ๋ยหมัก ปุ๋ยพืชสด เพื่อปรับปรุงคุณสมบัติทางกายภาพและทางเคมีของดินให้ดีขึ้น ทำให้ดินร่วนซุยและดูดซับธาตุอาหารไว้ในดินได้ดีขึ้น และควรใส่ปุ๋ยเคมีควบคู่กันไปด้วย เพื่อเพิ่มธาตุอาหารให้แก่ดิน ทำให้ดินมีความอุดมสมบูรณ์ขึ้น

20 ชุดดินโคกระเทียม Khok Krathiam Series: Kk



กลุ่มชุดดินที่	1
การจำแนกดิน	Very-fine, smectitic, isohyperthermic Ustic Endoaquerts
การกำเนิด	เกิดจากตะกอนที่มีแร่ดินเหนียวพวกมอนต์โมริลโลไนต์มากถูกน้ำพัดพามาทับถมอยู่บนตะกอนน้ำค่อนข้างใหม่หรือที่ราบน้ำท่วมถึง
สภาพพื้นที่	ราบเรียบ มีความลาดชัน 0-2 %
การระบายน้ำ	เลว
การไหลบ่าของน้ำบนผิวดิน	ช้า
การซึมผ่านได้ของน้ำ	ช้า
พืชพรรณธรรมชาติและการใช้ประโยชน์ที่ดิน	ทำนาหวาน
การแพร่กระจาย	พบมากบริเวณตอนเหนือของที่ราบลุ่มภาคกลางใกล้ภูเขาหินปูน
การจัดเรียงชั้นดิน	Apg-Bssg-BCg

ลักษณะและสมบัติของดิน เป็นดินลึก เนื้อดินเป็นดินเหนียวตลอด ดินบนเป็นดินเหนียวสีดำหรือสีเทาเข้ม จุดประสีน้ำตาลเข้ม และสีแดงปนเหลือง ปฏิกริยาดินกรดจัดถึงกรดเล็กน้อย (pH 5.5-6.5) ดินบนตอนล่างเป็นดินเหนียวสีเทาหรือสีเทาเข้ม มีจุดประสีน้ำตาลแก่

และสีแดงปนเหลือง ปฏิกริยาดินเป็นกลางถึงด่างอ่อน (pH 7.0-8.0) ในดินล่างลึกลงไป หน้าดินจะแตกกระแหว่งในฤดูแล้ง จะพบรอยไถล ก้อนเหล็กและแมงกานีสสะสมและก้อนหินปูนสะสมในดินล่างลึกมาก 80 ซม. ดินล่างตอนล่าง เป็นดินเหนียว สีน้ำตาลปนเขียวมะกอกและพบจุดประสีน้ำตาลปนเหลือง สีเหลืองปนเขียวมะกอก ปฏิกริยาดินเป็นกลางถึงด่างอ่อน (pH 7.0-8.0)

ความลึก (ซม.)	อินทรีย์วัตถุ	ความจุแลกเปลี่ยนแคตไอออน	ความอิมตัวเบส	ฟอสฟอรัสที่เป็นประโยชน์	โพแทสเซียมที่เป็นประโยชน์	ความอุดมสมบูรณ์ของดิน
0-25	ปานกลาง	สูง	สูง	ปานกลาง	สูง	สูง
25-50	ต่ำ	สูง	สูง	ปานกลาง	สูง	ปานกลาง
50-100	ต่ำ	สูง	สูง	ปานกลาง	สูง	ปานกลาง

ชุดดินที่คล้ายคลึงกัน

ชุดดินสิงห์บุรี ชุดดินบ้านหมี่ และชุดดินช่องแค

ข้อจำกัดการใช้ประโยชน์

เป็นที่ราบลุ่มต่ำ มีน้ำท่วมขังลึกมากกว่า 1 เมตร นาน 5-6 เดือนในช่วงฤดูฝน

ข้อเสนอแนะในการใช้ประโยชน์

พื้นที่บริเวณนี้ส่วนใหญ่มีความอุดมสมบูรณ์ตามธรรมชาติค่อนข้างสูง ถ้าสามารถ

จัดการควบคุมระดับน้ำที่มีน้ำท่วมแช่ขังให้พอเหมาะสำหรับปลูกข้าวนาดำได้ จะช่วยเพิ่มผลผลิตของข้าวให้เพิ่มขึ้นได้

21 ชุดดินกำแพงแสน (Kamphaeng Saen Series: Ks)



กลุ่มชุดดินที่	33
การจำแนกดิน	Fine-silty, mixed, semiactive, isohyperthermic Typic Haplustalfs
การกำเนิด	เกิดจากตะกอนน้ำพามาทับถมอยู่บนเนินตะกอนรูปพัด สันดินริมน้ำ
สภาพพื้นที่	ราบเรียบถึงลูกคลื่นลอนลาดเล็กน้อย
การระบายน้ำ	ดี
การไหลบ่าของน้ำบนผิวดิน	ปานกลางถึงช้า
สภาพซึมผ่านได้ของน้ำ	ปานกลาง
พืชพรรณธรรมชาติและการใช้ประโยชน์ที่ดิน	เป็นที่อยู่อาศัย หมู่บ้าน สวนไม้ผลหรือปลูกพืชไร่ เช่น อ้อย ข้าวโพด ถั่ว ถั่วฝักยาว และยาสูบ
การแพร่กระจาย	พบบริเวณด้านตะวันตกของที่ราบลุ่มภาคกลางของแม่น้ำต่าง ๆ
การจัดเรียงชั้นดิน	Ap-Bt
ลักษณะและสมบัติของดิน	เป็นดินลึก ดินบนเป็นดินร่วนปนทรายแป้งหรือดินร่วน สีน้ำตาลหรือน้ำตาลเข้ม ปฏิกริยาดินเป็นด่างอ่อน (pH 8.0) ดินบนตอนล่างเป็นดินร่วนปนทรายแป้งหรือดินร่วนเหนียวปนทรายแป้งหรือดินร่วน สีน้ำตาลหรือสีน้ำตาลปนเหลือง ปฏิกริยาดินเป็นกลางถึงด่างอ่อน (pH 7.0-8.0) ดินล่างตอนล่างเป็นดินร่วนเหนียวปนทรายแป้ง สีน้ำตาลถึงสีน้ำตาลเข้ม พบเกลือแร่ในภาคตลอดหน้าตัดของดินและมวลสารพวกปูนสะสมปะปนอยู่ในดินชั้นล่างปฏิกริยาดินเป็นกลางถึงด่างอ่อน (pH 7.0-8.0)


ความลึก (ซม.)	อินทรีย์วัตถุ	ความจุแลกเปลี่ยนแคตไอออน	ความอึดตัวเบส	ฟอสฟอรัสที่เป็นประโยชน์	โพแทสเซียมที่เป็นประโยชน์	ความอุดมสมบูรณ์ของดิน
0-25	สูง	ต่ำ	สูง	สูง	สูง	สูง
25-50	ปานกลาง	ต่ำ	สูง	สูง	สูง	ปานกลาง
50-100	ปานกลาง	ต่ำ	สูง	สูง	สูง	ปานกลาง

ชุดดินที่คล้ายคลึงกัน ชุดดินปราณบุรี และชุดดินกำแพงเพชร

ข้อจำกัดการใช้ประโยชน์ อาจจะขาดน้ำในช่วงฤดูเพาะปลูกซึ่งจะทำให้พืชชะงักการเจริญเติบโต

ข้อเสนอแนะในการใช้ประโยชน์ ดินมีความเหมาะสมดีในการปลูกพืชต่างๆ ไป ถ้ามีการชลประทานหรือมีแหล่งน้ำเพียงพอ ดินนี้จะเป็นแหล่งผลิตทางการเกษตรที่สำคัญของประเทศ ควรปรับปรุงบำรุงดินโดยใช้ปุ๋ยเคมี ปุ๋ยคอก และปุ๋ยหมัก เพื่อเพิ่มแร่ธาตุที่จำเป็นต่อพืชให้กับดินและทำให้สมบัติทางกายภาพของดินดีขึ้น

22 ชุดดินเขาย้อย (Khao Yoi Series: Kyo)



กลุ่มชุดดินที่	18
การจำแนกดิน	Fine-loamy, mixed, semiactive, isohyperthermic Aeric Endoaqualfs
การกำเนิด	เกิดจากตะกอนน้ำพามาทับถมอยู่บนตะกอนน้ำระดับต่ำหรือเนินตะกอนน้ำพารูปพัดติดต่อกัน
สภาพพื้นที่	ราบเรียบถึงค่อนข้างราบเรียบมีความลาดชัน 0-2 %
การระบายน้ำ	ค่อนข้างเลวถึงเลว
การไหลบ่าของน้ำบนผิวดิน	ช้า
การซึมผ่านได้ของน้ำ	ช้า
พืชพรรณธรรมชาติและการใช้ประโยชน์ที่ดิน	ทำนา
การแพร่กระจาย	พบส่วนใหญ่ด้านตะวันตกเฉียงใต้ของที่ราบลุ่มภาคกลาง
การจัดเรียงชั้นดิน	Apg-Bg-Btg-Bcg-BCg-Cg

ลักษณะและสมบัติของดิน เป็นดินลึก ดินบนเป็นดินร่วนหรือดินร่วนปนทราย สีเทาปนน้ำตาลหรือสีน้ำตาล หรือสีน้ำตาลปนแดง ปฏิกริยาดินกรดปานกลางถึงกรดเล็กน้อย (pH 6.0-6.5) ดินบนตอนล่างเป็นดินร่วนเหนียวปนทราย หรือดินร่วนปนดินเหนียว สีอ่อนของเทาปนน้ำตาล สีเทาปนชมพู หรือสีอ่อนของน้ำตาลปนแดง มีจุดประสีน้ำตาลแก่หรือสีแดงปนเหลืองตลอดหน้า

ตัดดิน ปฏิกริยาดินเป็นกรดจัดถึงกรดปานกลาง (pH 5.5-6.5) ดินล่างตอนล่าง มีมวลก้อนกลมของเหล็กและแมงกานีสทั้งอ่อนและแข็งอยู่ในดินล่างลึกลงไป ปฏิกริยาดิน เป็นกลาง (pH 7.0)

ความลึก (ซม.)	อินทรีย์วัตถุ	ความจุแลกเปลี่ยนแคตไอออน	ความอิ่มตัวเบส	ฟอสฟอรัสที่เป็นประโยชน์	โพแทสเซียมที่เป็นประโยชน์	ความอุดมสมบูรณ์ของดิน
0-25	ต่ำ	ต่ำ	ปานกลาง	ต่ำ	ต่ำ	ต่ำ
25-50	ต่ำ	ต่ำ	ปานกลาง	ต่ำ	ต่ำ	ต่ำ
50-100	ต่ำ	ปานกลาง	ปานกลาง	ต่ำ	ต่ำ	ต่ำ

ชุดดินที่คล้ายคลึงกัน ชุดดินปากท่อ ชุดดินเดิมบาง และชุดดินนครปฐม

ข้อจำกัดการใช้ประโยชน์ ความอุดมสมบูรณ์ต่ำ เนื้อดินเป็นทราย ทำให้เสี่ยงต่อการขาดแคลนน้ำในการทำนา ถ้านำมาปลูกพืชไร่ น้ำแช่ขังนานถึง 4 เดือน ลึก 30 ซม.

ข้อเสนอแนะในการใช้ประโยชน์ ใช้ทำนา ต้องปรับปรุงบำรุงดินโดยใช้ปุ๋ยเคมี ปุ๋ยคอกและปุ๋ยหมัก เพื่อเพิ่มแร่ธาตุที่จำเป็นแก่พืชให้กับดินและทำให้สมบัติทางกายภาพของดินดีขึ้น



กลุ่มชุดดินที่	28
การจำแนกดิน	Very-fine, smectitic, isohyperthermic Typic Haplusterts
การกำเนิด	เกิดจากตะกอนน้ำพาที่มีแร่ดินเหนียวส่วนใหญ่เป็นพวกมอนต์มอริลโลไนต์ ทับถมอยู่บนชั้นปูนมาร์ล หรือตะกักเขาหินปูน
สภาพพื้นที่	ราบเรียบถึงค่อนข้างราบเรียบ มีความลาดชัน 1-5 %
การระบายน้ำ	ดี
การไหลบ่าของน้ำบนผิวดิน	ช้าถึงปานกลาง
การซึมผ่านได้ของน้ำ	ช้า
พืชพรรณธรรมชาติและการใช้ประโยชน์ที่ดิน	ป่าเบญจพรรณ ปลูกพืชไร่ เช่น ข้าวโพด ข้าวฟ่าง ถั่วต่างๆ และข้าว
การแพร่กระจาย	พบส่วนใหญ่ทางด้านเหนือของที่ราบลุ่มภาคกลางหรือที่สูงตอนกลาง
การจัดเรียงชั้นดิน	Ap-Bss-Bck
ลักษณะและสมบัติของดิน	เป็นดินลึก ดินบนเป็นดินเหนียว สีดำหรือสีเทาเข้ม ปฏิกริยาดิน เป็นกรดเล็กน้อยถึงด่างปานกลาง (pH 6.5-8.0) ดินบนตอนล่างเป็นดินเหนียว สีดำหรือสีเทาเข้ม

มาก พบชั้นปูนมาร์ลในระดับลึก 80 ซม. ลงไป ในฤดูแล้งจะแตกกระแหงเป็นร่อง กว้างกว่า 1 ซม. หรือมากกว่า ที่ความลึก 50 ซม. และรอยแตกนี้จะคงอยู่นาน จะพบรอยไถลและหน้าตัดดินมีมวลก้อนกลมปนสะสมอยู่ทั่วไป ปฏิกริยาดินเป็นด่างปานกลางถึงด่างจัด (pH 8.0-9.0) ดินล่างตอนล่างเป็นดินเหนียว สีดำหรือสีน้ำตาลปนเทา ปฏิกริยาดินเป็นด่างปานกลาง (pH 8.0)

ความลึก (ซม.)	อินทรีย์วัตถุ	ความจุแลกเปลี่ยนแคตไอออน	ความอืดตัวเบส	ฟอสฟอรัสที่เป็นประโยชน์	โพแทสเซียมที่เป็นประโยชน์	ความอุดมสมบูรณ์ของดิน
0-25	สูง	สูง	สูง	สูง	สูง	สูง
25-50	สูง	สูง	สูง	ปานกลาง	สูง	สูง
50-100	สูง	สูง	สูง	สูง	สูง	สูง

ชุดดินที่คล้ายคลึงกัน

ชุดดินตาคลี ชุดดินบุรีรัมย์ และชุดดินบ้านหมี่

ข้อจำกัดการใช้ประโยชน์

เป็นดินเหนียวจัด เมื่อแห้งจะแข็งมากแต่พอเปียกน้ำจะแฉะ ถ้าไถพรวนไม่ถูกวิธีจะทำให้การไถพรวนยากลำบากและทำให้โครงสร้างของดินเสีย

ข้อเสนอแนะในการใช้ประโยชน์

โดยทั่วไปเหมาะในการปลูกพืชไร่ โดยเฉพาะอย่างยิ่งฝ้ายหรือข้าวโพด แต่ควรไถพรวนดินในขณะที่ดินมีความชื้นเหมาะสมและควรใช้ปุ๋ยอินทรีย์ร่วมกับปุ๋ยเคมี เพื่อเพิ่มผลผลิต

24 ชุดดินลาดหญ้า (Lat Ya Series: Ly)



- กลุ่มชุดดินที่** 56
- การจำแนกดิน** Fine-loamy, siliceous, isohyperthermic Kanhaplic Haplustults
- การกำเนิด** เกิดจากการสลายตัวผู้พังอยู่กับที่ และ/หรือ เคลื่อนย้ายมาเป็นระยะทางไกลๆ โดยแรงโน้มถ่วงของโลกของหินทรายและหินควอร์ตไซต์ โดยมีหินดินดานและหินฟิลไลต์เป็นหินพื้น
- สภาพพื้นที่** ลูกคลื่นลอนลาดถึงลูกคลื่นลอนชันหรือเป็นเขา มีความลาดชัน 2-20 %
- การระบายน้ำ** ดี
- การไหลบ่าของน้ำบนผิวดิน** ปานกลางถึงเร็ว
- การซึมผ่านได้ของน้ำ** ปานกลาง
- พืชพรรณธรรมชาติและการใช้ประโยชน์ที่ดิน** ป่าเบญจพรรณหรือป่าดิบแล้ง ปลูกพืชไร่
- การแพร่กระจาย** พบอยู่ทุกภาคของประเทศไทย นอกจากบริเวณคาบสมุทรหรือชายฝั่งตะวันออกเฉียงใต้ของประเทศ
- การจัดเรียงชั้นดิน** Ap-BA-Bt-BC
- ลักษณะและสมบัติของดิน** เป็นดินลึกลับปานกลาง ดินบนเป็นดินร่วนหรือดินร่วนปนทราย สีน้ำตาล สีน้ำตาลปนเทาหรือสีน้ำตาลปนเหลือง ปฏิกริยาดินเป็นกรดจัดมากถึงกรดปานกลาง (pH 5.0-6.0) ดินบนตอนล่าง เป็นดินร่วนปนทรายหรือดินร่วนเหนียวปนทราย สีน้ำตาลหรือสีน้ำตาลปนแดงและเป็นดินร่วนเหนียวปนทรายปนกรด ปฏิกริยาดินเป็นกรดจัดมาก (pH 5.0) ดินล่างตอนล่างเป็นดินร่วนปนดินเหนียว สีแดงปนเหลืองในช่วงความลึก 50-125 ซม. จากผิวดิน ก้อนกรวดเป็นพวกเศษหินควอร์ตไซต์ หินทราย หินฟิลไลต์ และหินดินดาน และมวลสารกลมของหินลูกรังกระจายอยู่ทั่วไปในชั้นดินปฏิกริยาดินเป็นกรดจัดมากถึงกรดจัด (pH 4.5-5.0)

ความลึก (ซม.)	อินทรีย์วัตถุ	ความจุแลกเปลี่ยนแคตไอออน	ความอิมตัวเบส	ฟอสฟอรัสที่เป็นประโยชน์	โพแทสเซียมที่เป็นประโยชน์	ความอุดมสมบูรณ์ของดิน
0-25	ปานกลาง	ต่ำ	ปานกลาง	ปานกลาง	ปานกลาง	ปานกลาง
25-50	ปานกลาง	ต่ำ	ปานกลาง	ปานกลาง	ปานกลาง	ปานกลาง
50-100	ต่ำ	ต่ำ	ปานกลาง	ปานกลาง	ปานกลาง	ปานกลาง

ชุดดินที่คล้ายคลึงกัน

ชุดดินท่ายาง และชุดดินพะโต๊ะ


ข้อจำกัดการใช้ประโยชน์

ความอุดมสมบูรณ์ต่ำ เสี่ยงต่อการขาดแคลนน้ำ และการกัดกร่อนของดิน ถ้าไม่มีการจัดการที่เหมาะสมในพื้นที่ที่มีความลาดชันสูง

ข้อเสนอแนะในการใช้ประโยชน์

ในการปลูกพืช ควรใช้วิธีการที่เหมาะสมเพื่ออนุรักษ์ดินและน้ำ เช่น ปลูกพืชคลุมดิน ปลูกพืชตามแนวระดับและใช้ปุ๋ยอินทรีย์ พวงปุ๋ยคอก ปุ๋ยหมัก หรือปุ๋ยพืชสด เพื่อช่วยให้ดินอุ้มน้ำ และยึดธาตุอาหารพืชได้ดีขึ้น พืชสามารถดูดไปใช้ได้

25 ชุดดินมหาโพธิ (Maha Phot Series: Ma)




- กลุ่มชุดดินที่ 2
- การจำแนกดิน Very-fine, mixed, active, acid, isohyperthermic Vertic Endoaquepts
- การกำเนิด เกิดจากตะกอนน้ำพามาทับถมบริเวณที่ราบน้ำกร่อย หรือบริเวณที่ราบน้ำทะเลเคยท่วมถึงมาก่อน
- สภาพพื้นที่ ราบเรียบ มีความลาดชัน 0-1 %
- การระบายน้ำ เลว
- การไหลบ่าของน้ำบนผิวดิน ชั่ว
- การซึมผ่านได้ของน้ำ ชั่ว
- พืชพรรณธรรมชาติและการใช้ประโยชน์ที่ดิน ทำนา
- การแพร่กระจาย ด้านตะวันออกเฉียงใต้ของที่ราบลุ่มภาคกลาง
- การจัดเรียงชั้นดิน Apg-Bssg-Bssjg-Cg
- ลักษณะและสมบัติของดิน เป็นดินลึก ดินบนเป็นดินเหนียวมีสีดำหรือสีเทาเข้ม มีจุดประสีน้ำตาลแก่ ปฏิกริยาดิน เป็นดินกรดจัดมากถึงกรดจัด (pH 4.5-5.5) ดินบนตอนล่าง เป็นดินเหนียวปนทรายแป้งมีสีน้ำตาลหรือสีน้ำตาลปนเทา มีจุดประสีแดงและสีเหลืองปนน้ำตาล จะ

พบจุดประสีเหลืองฟางขาว ในดินล่างลึกลงไปโดยทั่วไปลึกกว่า 1 เมตร จากผิวดิน หน้าอัดมันและรอยไถและหน้าดินจะแตกกระแหงเมื่อดินแห้ง ปฏิกริยาดินเป็นกรดจัดมากถึงกรดจัด (pH 4.5-5.5) ดินล่างตอนล่าง เป็นดินเลนเหนียวสีเทาเข้ม ปฏิกริยาดินเป็นกรดเล็กน้อย (pH 6.5)

ความลึก (ซม.)	อินทรีย์วัตถุ	ความจุแลกเปลี่ยนแคตไอออน	ความอึดตัวเบส	ฟอสฟอรัสที่เป็นประโยชน์	โพแทสเซียมที่เป็นประโยชน์	ความอุดมสมบูรณ์ของดิน
0-25	สูง	สูง	ต่ำ	ปานกลาง	สูง	ปานกลาง
25-50	สูง	สูง	ต่ำ	ต่ำ	สูง	ปานกลาง
50-100	ต่ำ	สูง	ต่ำ	ต่ำ	สูง	ปานกลาง

- ชุดดินที่คล้ายคลึงกัน ชุดดินอยุธยา ชุดดินรังสิต และชุดดินองครักษ์
- ข้อจำกัดการใช้ประโยชน์ ดินเป็นกรดจัด การระบายน้ำเลว มีน้ำท่วมขังในฤดูฝนลึก 80-200 ซม.
- ข้อเสนอแนะในการใช้ประโยชน์ จำเป็นต้องแก้ความเป็นกรดจัดของดินโดยใช้พวกปูนขาวหรือปูนมาร์ลและต้องใส่ปุ๋ยอินทรีย์เพื่อปรับปรุงสภาพให้ดินดีขึ้น

26 ชุดดินมวกเหล็ก (Muak Lek Series: MI)



กลุ่มชุดดินที่	47
การจำแนกดิน	Clayey-skeletal, mixed, semiactive, shallow, isohyperthermic, Ultic Haplustalfs
การกำเนิด	เกิดจากการสลายตัวผุพังอยู่กับที่ และ/หรือ เคลื่อนย้ายมาเป็นระยะทางไกลๆ โดยแรงโน้มถ่วงของโลกของหินดินดานที่มีสีจาง หินสเลท หรือหินที่คล้ายคลึงกัน
สภาพพื้นที่	ลูกคลื่นลอนลาดถึงเนินเขาหรือเขา มีความลาดชัน 4-35 %
การระบายน้ำ	ดี
การไหลบ่าของน้ำบนผิวดิน	เร็ว
สภาพซึมผ่านได้ของน้ำ	ปานกลาง
พืชพรรณธรรมชาติและการใช้ประโยชน์ที่ดิน	ป่าเบญจพรรณและป่าดิบแล้ง บางแห่งปลูกพืชไร่
การแพร่กระจาย	ภาคกลางที่สูงตอนกลางของประเทศ ภาคตะวันตกและภาคเหนือ
การจัดเรียงชั้นดิน	A-Bt-Bc-Cr
ลักษณะและสมบัติของดิน	เป็นดินต้นถึงหินต้นกำเนิด ดินบนเป็นดินร่วนหรือดินร่วนปนทราย

แบ่ง สีนํ้าตาลปนเทาหรือสีนํ้าตาลเข้ม ปฏิกริยาดินเป็นกรดจัดถึงกรดกลาง (pH 5.5-7.0) ดินบนตอนล่าง เป็นดินร่วนปนดินเหนียวปนกรวดมาก หรือดินร่วนเหนียวปนทรายแบ่งปนกรวดมาก หรือดินเหนียวปนกรวดมากปฏิกริยาดิน เป็นกรดจัดถึงกรดเล็กน้อย (pH 5.5-6.5) ดินล่างตอนล่าง สีนํ้าตาลปนเหลืองหรือสีนํ้าตาลหรือสีนํ้าตาลเข้ม จะพบหินที่กำลังสลายตัวที่ความลึกไม่เกิน 50 ซม. จากผิวดิน

ความลึก (ซม.)	อินทรีย์วัตถุ	ความจุแลกเปลี่ยนแคตไอออน	ความอึดตัวเบส	ฟอสฟอรัสที่เป็นประโยชน์	โพแทสเซียมที่เป็นประโยชน์	ความอุดมสมบูรณ์ของดิน
0-25	ปานกลาง	ปานกลาง	ปานกลาง	ปานกลาง	สูง	ปานกลาง
25-50	ปานกลาง	ปานกลาง	ปานกลาง	ปานกลาง	ปานกลาง	ปานกลาง
50-100	ต่ำ	ปานกลาง	ปานกลาง	ต่ำ	ต่ำ	ต่ำ

ชุดดินที่คล้ายคลึงกัน ชุดดินเชียงคาน ชุดดินลี่ และชุดดินวังสะพุง

ข้อจำกัดการใช้ประโยชน์ เป็นดินต้น พบชั้นหินพื้นี่ความลึกไม่เกิน 50 ซม. จากผิวดิน เป็นอุปสรรคในการเจริญเติบโตของรากพืช

ข้อเสนอแนะในการใช้ประโยชน์ ไม่ควรนำมาใช้ประโยชน์ในการเพาะปลูก ควรปล่อยและรักษาให้คงไว้เป็นป่าตามธรรมชาติ เพื่อเป็นแหล่งต้นน้ำลำธาร

27 ชุดดินมนโรรมย์ (Manorom Series: Mn)



กลุ่มชุดดินที่ 6
การจำแนกดิน fine, mixed, semiactive, isohyperthermic Aeric (Plinthic) Endoaqualfs
การกำเนิด เกิดจากตะกอนน้ำพามาทับถมอยู่บนตะกอนน้ำหรือที่ราบตะกอนน้ำพา
สภาพพื้นที่ ราบเรียบถึงค่อนข้างราบเรียบ มีความลาดชัน 0-2 %
การระบายน้ำ ค่อนข้างเลวถึงเลว
การไหลบ่าของน้ำบนผิวดิน ช้ำ
สภาพซึมผ่านได้ของน้ำ ช้ำ
พืชพรรณธรรมชาติและการใช้ประโยชน์ที่ดิน ทำนา (นาหว่าน)
การแพร่กระจาย ด้านเหนือของที่ราบลุ่มภาคกลาง
การจัดเรียงชั้นดิน Apg-Bg-Btg-Bssgv-Bgv
ลักษณะและสมบัติของดิน เป็นดินลึก ดินบนเป็นดินร่วนหรือดินร่วนเหนียวปนทรายแป้งหรือดินร่วนปนดินเหนียว สีเทาเข้ม ปฏิกริยาดินเป็นกรดจัดถึงเป็นกลาง (pH 5.5-7.0) ดินบนตอนล่างเป็นดินเหนียว สีน้ำตาล มีจุดประสีน้ำตาลปนเหลืองหรือสีน้ำตาลแก่ ปฏิกริยาดินเป็นกรดจัดมากถึงกรดเล็กน้อย (pH 4.5-6.5) ดินล่างตอนล่างเป็นดินเหนียว สีน้ำตาลปนเทาถึงสีเทาหรือสีเทาอ่อน มีจุดประสีแดงปนเหลืองและสีแดง จะพบศิลาแลงอ่อน ก้อนเหล็กและแมงกานีสสะสมในดินล่างหรือตลอดหน้าตัดดิน ปฏิกริยาดินเป็นกรดปานกลางถึงเป็นกรดเล็กน้อย (pH 6.0-6.5)

ความลึก (ซม.)	อินทรีย์วัตถุ	ความจุแลกเปลี่ยนแคตไอออน	ความอิ่มตัวเบส	ฟอสฟอรัสที่เป็นประโยชน์	โพแทสเซียมที่เป็นประโยชน์	ความอุดมสมบูรณ์ของดิน
0-25	ปานกลาง	ปานกลาง	ปานกลาง	ต่ำ	ต่ำ	ปานกลาง
25-50	ปานกลาง	ปานกลาง	ปานกลาง	ต่ำ	ต่ำ	ปานกลาง
50-100	ต่ำ	ปานกลาง	ปานกลาง	ต่ำ	ต่ำ	ต่ำ

ชุดดินที่คล้ายคลึงกัน ชุดดินเชียงราย ชุดดินชุมแสง ชุดดินนครปฐม และชุดดินนครพนม
ข้อจำกัดการใช้ประโยชน์ มีน้ำท่วมขังในฤดูฝนลึก 50 ซม. นาน 4 เดือน
ข้อเสนอแนะในการใช้ประโยชน์ ควรใช้ทำนาหรือปลูกพืชที่ใช้น้ำมาก ควรใส่ปุ๋ยคอกและปุ๋ยหมัก เพื่อเพิ่มความอุดมสมบูรณ์ของดิน

28 ชุดดินหนองแก (Nong Kae Series: Nk)




กลุ่มชุดดินที่ 20
การจำแนกดิน Fine-loamy, mixed, active, isohyperthermic Aquic Natrustalfs
การกำเนิด เกิดจากตะกอนน้ำทะเลพามาทับถมอยู่บนตะพักที่น้ำทะเลเคยท่วมถึง
สภาพพื้นที่ ราบเรียบถึงค่อนข้างราบเรียบ มีความลาดชัน 0-2 %
การระบายน้ำ ดีปานกลางถึงค่อนข้างเลว
การไหลบ่าของน้ำบนผิวดิน ปานกลาง
สภาพให้ซึมผ่านได้ของน้ำ ช้า
พืชพรรณธรรมชาติและการใช้ประโยชน์ที่ดิน ไม้พุ่มหนาม ทำนา
การแพร่กระจาย ด้านตะวันตกของที่ราบลุ่มภาคกลาง
การจัดเรียงชั้นดิน A-E-Bt-Btg
ลักษณะและสมบัติของดิน เป็นดินลึก ดินบนเป็นดินร่วนปนทรายหรือดินทรายปนดินร่วน สีน้ำตาลปนเทาเข้ม สีน้ำตาลปนเทาหรือสีน้ำตาล ปฏิกริยาดินเป็นกรดปานกลางถึงกรดจัด (pH 6.0-5.5) ดินบนตอนล่าง เป็นดินร่วน ดินร่วนปนดินเหนียว หรือดินร่วนเหนียวปนทราย สีน้ำตาลอ่อนหรือสีเทาปนชมพู มีจุดประสีน้ำตาลแก่ น้ำตาลปนเขียว และน้ำตาลปนเหลือง ปฏิกริยาดินเป็นกลางถึงต่างปานกลาง (pH 7.0-8.0) ดินล่างตอนล่างเป็นดินร่วนเหนียวปนทราย สีน้ำตาลอ่อนถึงสีขาวจะพบมวลก้อนกลมเหล็กและแมงกานีสสะสมและมวลก้อนกลมปูนสะสม

ความลึก (ซม.)	อินทรีย์วัตถุ	ความจุแลกเปลี่ยนแคตไอออน	ความอึดตัวเบส	ฟอสฟอรัสที่เป็นประโยชน์	โพแทสเซียมที่เป็นประโยชน์	ความอุดมสมบูรณ์ของดิน
0-25	ปานกลาง	ปานกลาง	ปานกลาง	ต่ำ	ต่ำ	ปานกลาง
25-50	ปานกลาง	ปานกลาง	ปานกลาง	ต่ำ	ต่ำ	ปานกลาง
50-100	ต่ำ	ต่ำ	ต่ำ	ต่ำ	ต่ำ	ต่ำ

ชุดดินที่คล้ายคลึงกัน ชุดดินกุลาร้องไห้
ข้อจำกัดการใช้ประโยชน์ เป็นดินเค็ม มีเกลือมากเกินไป ความอุดมสมบูรณ์ค่อนข้างต่ำ
ข้อเสนอแนะในการใช้ประโยชน์ ต้องใช้พืชที่ทนความเค็มได้ดีพอควร ถ้าทำนา ระวังอย่าให้ขาดน้ำถ้าขาดน้ำข้าวจะตายเพราะเกลือ ควรมีการปรับปรุงบำรุงดินโดยใส่ปุ๋ยอินทรีย์ควบคู่กับปุ๋ยเคมี

29 ชุดดินนครปฐม (Nakhon Pathom Series: Np)



กลุ่มชุดดินที่	7
การจำแนกดิน	Fine, mixed, active, isohyperthermic Aeric Endoaqualfs
การกำเนิด	เกิดจากตะกอนน้ำพามาทับถมอยู่บนที่ราบตะกอนน้ำพาหรือตะพักลำน้ำ
สภาพพื้นที่	ราบเรียบถึงค่อนข้างราบเรียบ มีความลาดชัน 0-2 %
การระบายน้ำ	ค่อนข้างเลวถึงเลว
การไหลบ่าของน้ำบนผิวดิน	ช้า
สภาพซึมผ่านได้ของน้ำ	ช้า
พืชพรรณธรรมชาติและการใช้ประโยชน์ที่ดิน	ทำนา ปลูกถั่ว งา หรืออ้อย
การแพร่กระจาย	พบทางด้านหรือและตะวันตกเฉียงใต้ของที่ราบลุ่มภาคกลาง
การจัดเรียงชั้นดิน	Apg-Btg
ลักษณะและสมบัติของดิน	เป็นดินลึก ดินบนเป็นดินร่วน ดินร่วนเหนียวปนทรายแป้ง หรือดินร่วนปนดินเหนียว สีน้ำตาลปนเทาหรือสีน้ำตาลเข้ม ปฏิกริยาดินเป็นกรดจัดถึงกรดเล็กน้อย (pH 5.0-6.5) ดินบนตอนล่างเป็นดินเหนียวหรือดินร่วนปนดินเหนียว สีน้ำตาลปนเทาเข้ม มีจุดประสีน้ำตาลแก่หรือสีน้ำตาลปนเหลืองในดินบนและดินล่าง ปฏิกริยาดินเป็นกรดเล็กน้อยถึงต่างปานกลาง (pH 6.5-8.0) ดินล่างตอนล่าง และจะพบมวลก้อนกลมของเหล็กและแมงกานีสปะปนอยู่ พบมวลก้อนกลมของปูนในดินล่างในระดับความลึก 80 ซม. จากผิวดินลงไป ปฏิกริยาดินเป็นต่างปานกลาง (pH 8.0)

ความลึก (ซม.)	อินทรีย์วัตถุ	ความจุแลกเปลี่ยนแคตไอออน	ความอิ่มตัวเบส	ฟอสฟอรัสที่เป็นประโยชน์	โพแทสเซียมที่เป็นประโยชน์	ความอุดมสมบูรณ์ของดิน
0-25	ปานกลาง	ปานกลาง	สูง	สูง	สูง	สูง
25-50	ปานกลาง	ปานกลาง	สูง	สูง	สูง	สูง
50-100	ปานกลาง	ปานกลาง	สูง	สูง	สูง	สูง

ชุดดินที่คล้ายคลึงกัน ชุดดินสระบุรี ชุดดินเดิมบาง ชุดดินมโนรมย์ ชุดดินกำแพงแสน และชุดดินเพชรบุรี

ข้อจำกัดการใช้ประโยชน์ มีน้ำท่วมขังในฤดูฝนลึก 50 ซม. นาน 3-4 เดือน

ข้อเสนอแนะในการใช้ประโยชน์ ทำนา ควรมีระบบการชลประทานเข้าช่วย และเพิ่มความอุดมสมบูรณ์ของดินด้วยการปรับปรุงบำรุงดิน โดยใช้ปุ๋ยอินทรีย์ และปุ๋ยเคมีในอัตราที่เหมาะสม

30 ชุดดินองครักษ์ (Ongkharak Series: Ok)



กลุ่มชุดดินที่ 10

การจำแนกดิน Very-fine, mixed, semiactive, acid, isohyperthermic Sulfic Endoaquepts

การกำเนิด เกิดจากตะกอนน้ำกร่อยพามาทับถมอยู่บนที่ราบลุ่มน้ำท่วมถึง

สภาพพื้นที่ ราบเรียบถึงค่อนข้างราบเรียบ มีความลาดชัน 0-1 %

การระบายน้ำ เลว

การไหลบ่าของน้ำบนผิวดิน ช้า

สภาพซึมผ่านได้ของน้ำ ช้า

พืชพรรณธรรมชาติและการใช้ประโยชน์ที่ดิน ทำนา ยกทรงปลูกส้ม สนหรือพืชผัก

การแพร่กระจาย พบทางตอนกลางและทางใต้ของที่ราบลุ่มภาคกลาง

การจัดเรียงชั้นดิน Apg-Bssjg-Big-BCg-Cg

ลักษณะและสมบัติของดิน เป็นดินลึก ดินบนเป็นดินเหนียว มีสีดำหรือสีเทาเข้ม มีจุดประสีแดงปนเหลืองหรือสีน้ำตาลแก่ ปฏิกริยาดินเป็นกรดรุนแรงมากถึงกรดจัดมาก (pH 4.0-4.5) ดินบนตอนล่าง เป็นดินเหนียวมีสีน้ำตาลหรือสีน้ำตาลปนเทาและเป็นดินเลนสีเทาเข้ม มีจุดประสีแดง สีน้ำตาลแก่และมีจุดประสีเหลืองฟางขาวภายในระดับความลึก 50 ซม. จากผิวดิน ปฏิกริยาดินเป็นกรดรุนแรงมาก (pH 4.0) ดินล่างตอนล่างเป็นดินเลนเหนียวทะเล สีเทาถึงสีเทาเข้ม ปฏิกริยาดินเป็นกรดรุนแรงมาก (pH 4.5)

ความลึก (ซม.)	อินทรีย์วัตถุ	ความจุแลกเปลี่ยนแคตไอออน	ความอึดตัวเบส	ฟอสฟอรัสที่เป็นประโยชน์	โพแทสเซียมที่เป็นประโยชน์	ความอุดมสมบูรณ์ของดิน
0-25	ปานกลาง	สูง	ปานกลาง	ต่ำ	สูง	ปานกลาง
25-50	ต่ำ	ปานกลาง	สูง	ต่ำ	สูง	ปานกลาง
50-100	ต่ำ	สูง	ปานกลาง	ต่ำ	สูง	ปานกลาง

ชุดดินที่คล้ายคลึงกัน ชุดดินรังสิต ชุดดินธัญบุรี ชุดดินเสนา และชุดดินมหาโพธิ์

ข้อจำกัดการใช้ประโยชน์ ดินเป็นกรดจัดมากทำให้พืชที่ปลูกขาดธาตุฟอสฟอรัสและไนโตรเจนอย่างชัดเจน และมีเหล็กหรืออะลูมิเนียมที่ละลายออกมามากเกินไปจนเป็นพิษต่อพืชที่ปลูกและมีน้ำท่วมขังลึก 1 เมตร นาน 6-7 เดือน

ข้อเสนอแนะในการใช้ประโยชน์ ควบคุมน้ำใต้ดินเพื่อป้องกันไม่ให้เกิดดินกรดกำมะถันหรือดินเปรี้ยวจัด การยกทรงปลูกพืชก็เป็นวิธีหนึ่งที่สามารถป้องกันกรดด่างดังกล่าวได้ ถ้าจะใช้ปลูกข้าวควรใช้ปุ๋ยมาร์ลในอัตรา 2 ตันต่อไร่ ควบคุมไปกับการใช้ปุ๋ยไนโตรเจน และ ฟอสฟอรัส

31 ชุดดินเพชรบุรี (Petchaburi series: Pb)



กลุ่มชุดดินที่	21
การจำแนกดิน	Fine-silty, mixed, active, isohyperthermic Aquic Haplustalfs
การกำเนิด	เกิดจากตะกอนน้ำพามาทับถมอยู่บนส่วนต่ำของเนินตะกอนรูปพัด ตะพักลำน้ำค่อนข้างใหม่หรือสันดินริมน้ำ
สภาพพื้นที่	ราบเรียบถึงค่อนข้างราบเรียบ มีความลาดชัน 0-2 %
การระบายน้ำ	เลว
การไหลบ่าของน้ำบนผิวดิน	ช้า
สภาพซึมผ่านได้ของน้ำ	ช้า
พืชพรรณธรรมชาติและการใช้ประโยชน์ที่ดิน	ทำนา
การแพร่กระจาย	พบบริเวณที่ราบลุ่มภาคกลาง
การจัดเรียงชั้นดิน	Ap-Bt

ลักษณะและสมบัติดิน เป็นดินลึก ดินบน เป็นดินร่วนปนทราย ดินร่วนหรือดินร่วนปนทรายแบ่ง
สีน้ำตาลหรือสีน้ำตาลปนเทา ปฏิกิริยาดินเป็นกรดจัดถึงเป็นกรดเล็กน้อย (pH 5.5-6.5) ดินบน
ตอนล่างเป็นดินร่วนปนดินเหนียวหรือดินร่วนเหนียวปนทราย สีน้ำตาลหรือสีน้ำตาลปนเหลือง
จะพบจุดประเล็กน้อยปฏิกิริยาดิน เป็นกรดเล็กน้อย (pH 6.5) ดินล่างตอนล่างเป็นดินร่วนเหนียว
ปนทราย สีน้ำตาลปนเหลืองจุดประสีน้ำตาลเข้ม ปฏิกิริยาดิน เป็นกรดปานกลาง (pH 6.0)

ความลึก (ซม.)	อินทรีย์วัตถุ	ความจุแลกเปลี่ยน แคตไอออน	ความอิ่มตัวเบส	ฟอสฟอรัส ที่เป็นประโยชน์	โพแทสเซียม ที่เป็นประโยชน์	ความอุดมสมบูรณ์ ของดิน
0-25	ปานกลาง	ต่ำ	ปานกลาง	ต่ำ	สูง	ปานกลาง
25-50	ต่ำ	สูง	ต่ำ	ต่ำ	ต่ำ	ต่ำ
50-100	ต่ำ	ต่ำ	ปานกลาง	ต่ำ	ต่ำ	ต่ำ

ชุดดินที่คล้ายคลึงกัน

ชุดดินกำแพงแสน และชุดดินนครปฐม

ข้อจำกัดการใช้ประโยชน์

ดินมีความอุดมสมบูรณ์ต่ำ มีน้ำท่วมขังลึก 3 ซม. นาน 4 เดือน

ข้อเสนอแนะในการใช้ประโยชน์

ทำนา ต้องมีการปรับปรุงบำรุงดิน โดยการใส่ปุ๋ยอินทรีย์ ปุ๋ยคอก หรือปุ๋ยหมัก
เพื่อปรับปรุงคุณสมบัติของดินทั้งทางกายภาพและทางเคมีให้ดีขึ้น ทำให้ดินมีความสามารถในการอุ้มน้ำได้ดีขึ้น และ
ช่วยให้ดูดซับธาตุอาหารไว้ได้ดีขึ้น ไม่ถูกชะล้างไปได้โดยง่าย

32 ชุดดินปากท่อ (Pak Tho Series: Pth)



กลุ่มชุดดินที่	6
การจำแนกดิน	Fine, kaolinitic, isohyperthermic (Aeric) Plinthic Palequults
การกำเนิด	เกิดจากตะกอนน้ำพามาทับถมอยู่บนเนินตะกอนรูปพัดหรือตะกอนตะพัก ลำนํ้าเก่าระดับต่ำ
สภาพพื้นที่	ราบเรียบถึงลูกคลื่นลอนลาดเล็กน้อย มีความลาดชัน 0-2 %
การระบายน้ำ	ค่อนข้างเลวถึงเลว
การไหลบ่าของน้ำบนผิวดิน	ช้า
สภาพซึมผ่านได้ของน้ำ	ช้า
พืชพรรณธรรมชาติและการใช้ประโยชน์ที่ดิน	ทำนา
การแพร่กระจาย	ด้านตะวันตกเฉียงใต้ของที่ราบลุ่มภาคกลาง
การจัดเรียงชั้นดิน	Apg-ABg-Btg
ลักษณะและสมบัติดิน	เป็นดินลึก ดินบนเป็นดินร่วนหรือดินร่วนปนทรายแบ่ง สีเทาอ่อน มี จุดประสีเหลืองปนน้ำตาล ปฏิกริยาดินเป็นกรดจัดถึงกรดปานกลาง (pH 5.5-6.0) ดินบน ตอนล่าง สีน้ำตาลอ่อน มีจุดประสีน้ำตาลแก่หรือสีน้ำตาลปนเหลือง ปฏิกริยาดินเป็นกรดจัดมาก (pH 5.0) ดินล่างตอนล่างดินร่วนเหนียวปนทราย สีน้ำตาลอ่อนหรือสีเทาอ่อน มีจุดประสีแดงปนเหลืองหรือสีแดง มี ลักษณะเป็นศิลาแดงอ่อนมีปริมาณมากกว่า 5-50 % ภายในความลึก 150 ซม. จากผิวดิน อาจพบมวลก้อนกลม (nodules) ของแมงกานีส

ความลึก (ซม.)	อินทรีย์วัตถุ	ความจุแลกเปลี่ยน แคตไอออน	ความอืดตัวเบส	ฟอสฟอรัส ที่เป็นประโยชน์	โพแทสเซียม ที่เป็นประโยชน์	ความอุดมสมบูรณ์ ของดิน
0-25	ต่ำ	ต่ำ	ปานกลาง	ต่ำ	ต่ำ	ต่ำ
25-50	ต่ำ	ต่ำ	ต่ำ	ต่ำ	ปานกลาง	ต่ำ
50-100	ต่ำ	ปานกลาง	ต่ำ	ต่ำ	ปานกลาง	ต่ำ

ชุดดินที่คล้ายคลึงกัน	ชุดดินเดิมบาง ชุดดินเขาย้อย และชุดดินเขียงราย
ข้อจำกัดการใช้ประโยชน์	ความอุดมสมบูรณ์ต่ำ คุณสมบัติทางกายภาพไม่ดี น้ำท่วมขังในฤดูฝนลึก 30 ซม. นาน 4-5 เดือน
ข้อเสนอแนะในการใช้ประโยชน์	ทำนา ควรใช้ปุ๋ยอินทรีย์และปุ๋ยเคมี ในอัตราและระยะเวลาที่เหมาะสม เพื่อเพิ่ม ผลผลิตและบำรุงรักษาดิน

33 ชุดดินราชบุรี (Ratdhaburi: Rb)



กลุ่มชุดดินที่	4
การจำแนกดิน	Fine, mixed, active, nonacid, isohyperthermic Vertic (Aeric) Endoaquepts
การกำเนิด	เกิดจากตะกอนน้ำพามาทับถมอยู่ในบริเวณที่ราบน้ำท่วม หรือที่ราบตะกอนน้ำพา
สภาพพื้นที่	ราบเรียบ มีความลาดชัน 0-1 %
การระบายน้ำ	ค่อนข้างเร็วถึงเร็ว
การไหลบ่าของน้ำบนผิวดิน	ช้า
สภาพซึมผ่านได้ของน้ำ	ช้า
พืชพรรณธรรมชาติและการใช้ประโยชน์ที่ดิน	ทำนา ปลูกพืชผักสวนครัวและพืชไร่หลังฤดูทำนา

การแพร่กระจาย ที่ราบภาคกลางและภาคเหนือ

การจัดเรียงชั้นดิน Apg-BAg-Bg

ลักษณะและสมบัติดิน เป็นดินลึก ดินบนเนื้อดินเป็นดินเหนียวปนทรายแบ่งตลอด สีน้ำตาลปนเทาเข้ม มีจุดประสีน้ำตาลแก่และสีน้ำตาลปนเหลือง ปฏิกริยาดินเป็นกรดจัดถึงกรด

เล็กน้อย (pH 5.5-6.5) ดินบนตอนล่างเป็นดินเหนียว สีน้ำตาลปนเทาเข้มหรือสีน้ำตาลเข้ม มีจุดประสีน้ำตาลปนเหลือง สีน้ำตาลและสีน้ำตาลปนเหลืองในดินชั้นล่าง อาจพบรอยดูโถและจุดประสีแดงปนเหลืองปฏิกริยาดินเป็นด่างปานกลาง (pH 8.0) ดินล่างตอนล่างอาจพบเกลือแร่ไมกา ก้อนเหล็ก และแมงกานีสสะสมตลอดหน้าตัดดิน

ความลึก (ซม.)	อินทรีย์วัตถุ	ความจุแลกเปลี่ยน แคตไอออน	ความอืดตัวเบส	ฟอสฟอรัส ที่เป็นประโยชน์	โพแทสเซียม ที่เป็นประโยชน์	ความอุดมสมบูรณ์ของดิน
0-25	ปานกลาง	สูง	สูง	ปานกลาง	สูง	สูง
25-50	ปานกลาง	สูง	สูง	ปานกลาง	สูง	สูง
50-100	ปานกลาง	สูง	สูง	ปานกลาง	สูง	สูง

ชุดดินที่คล้ายคลึงกัน

ชุดดินสิงห์บุรี ชุดดินพิมาย และชุดดินสระบุรี


ข้อจำกัดการใช้ประโยชน์

มีน้ำท่วมขังในฤดูฝนลึก 50 ซม. นาน 4-5 เดือน

ข้อเสนอแนะในการใช้ประโยชน์

ใช้ปลูกข้าวและควรปรับปรุงบำรุงดิน โดยใช้ปุ๋ยเคมี ปุ๋ยคอก หรือปุ๋ยหมัก เพื่อเพิ่มแร่ธาตุที่จำเป็นแก่พืชให้กับดิน และทำให้คุณสมบัติทางกายภาพของดินดีขึ้น ปรับปรุงการระบายน้ำของดิน และป้องกันน้ำขังโดยทำทางระบายน้ำผิวดิน

34 ชุดดินรังสิต (Rangsit: Rs)



กลุ่มชุดดินที่	11
การจำแนกดิน	Very-fine, mixed, semiactive, acid, isohyperthermic Sulfic Endoaquepts
การกำเนิด	ตะกอนภาคพื้นสมุทรผสมกับตะกอนลำน้ำ
สภาพพื้นที่	ราบเรียบ มีความลาดชัน 0-1 %
การระบายน้ำ	ค่อนข้างเลว
การไหลบ่าของน้ำบนผิวดิน	ช้า
สภาพซึมผ่านได้ของน้ำ	ช้า
พืชพรรณธรรมชาติและการใช้ประโยชน์ที่ดิน	ทำนา ยกทรงปลูกส้ม สน หรือพืชผัก
การแพร่กระจาย	พบทางตะวันออกเฉียงใต้ของที่ราบลุ่มภาคกลาง
การจัดเรียงชั้นดิน	Apg-Bg-Bjg-Cjg-Cg
ลักษณะและสมบัติดิน	เป็นดินลึกลับ ดินบนเป็นดินเหนียว สีดำหรือสีเทาเข้ม มีจุดประสีน้ำตาลปนเหลือง ปฏิกริยาดินเป็นกรดจัดมากถึงกรดจัด (pH 4.0-5.0) มักมีรอยแตกกระแหว่งที่ผิวน้ำดินในฤดูแล้ง ดินบนตอนล่างสีน้ำตาลปนเทา หรือน้ำตาลปนเทาเข้ม มีจุดประสีแดง หรือสีแดงปนเหลือง ที่ระดับความลึกประมาณ 50-100 ซม. พบจุดประสีเหลืองฟางข้าวของสารจอร์ไฮโดร

ดินล่างตอนล่างเป็นดินเหนียว พบรอยไถและผิวน้ำอัดมัน ส่วนที่ระดับลึกกว่า 100-150 ซม. ลงไปมีลักษณะเป็นดินเลน ปฏิกริยาดินเป็นกรดจัดมาก (pH ≤4.0)

ความลึก (ซม.)	อินทรีย์วัตถุ	ความจุแลกเปลี่ยนแคตไอออน	ความอิ่มตัวเบส	ฟอสฟอรัสที่เป็นประโยชน์	โพแทสเซียมที่เป็นประโยชน์	ความอุดมสมบูรณ์ของดิน
0-25	ปานกลาง	สูง	ต่ำ	ต่ำ	สูง	ปานกลาง
25-50	ปานกลาง	สูง	ต่ำ	ต่ำ	สูง	ปานกลาง
50-100	ต่ำ	สูง	ปานกลาง	ต่ำ	สูง	ปานกลาง

ชุดดินที่คล้ายคลึงกัน ชุดดินเสนา ชุดดินองครักษ์ ชุดดินธัญบุรี ชุดดินอยุธยา และชุดดินมหาโพธิ์

ข้อจำกัดการใช้ประโยชน์ เป็นกรดจัดมาก หรือเป็นดินเปรี้ยวจัด เกิดการตรึงธาตุอาหารและมีสารที่เป็นพิษต่อพืชที่ปลูก

ข้อเสนอแนะในการใช้ประโยชน์ ควบคุมน้ำใต้ดินเพื่อป้องกันการเกิดออกซิเจนของไฟไรต์ การยกทรงปลูกพืชเป็นวิธีหนึ่งที่สามารถป้องกันการเกิดกรดดังกล่าวได้ ถ้าจะใช้ปลูกข้าว ควรใช้ปุ๋ยมาร์ลในอัตรา 2 ตันต่อไร่ ควบคุมไปกับการใช้ปุ๋ยไนโตรเจนและฟอสฟอรัส ถ้าค่าปฏิกริยาดิน วัดได้น้อยกว่า 4.5 และถ้าค่าปฏิกริยาดินสูงกว่า 4.5 ใช้ปุ๋ยและหินฟอสเฟตก็พอ เลือกรุ่นพืชที่เหมาะสม

35 ชุดดินสรรพยา (Sapphaya: Sa)



- กลุ่มชุดดินที่ 21
- การจำแนกดิน Fine-loamy, mixed, active, nonacid, isohyperthermic Aquic (Fluventic) Haplustepts
- การกำเนิด ตะกอนน้ำพา
- สภาพพื้นที่ ราบเรียบ มีความลาดชัน 0-1 %
- การระบายน้ำ ดีปานกลางถึงค่อนข้างเลว
- การไหลบ่าของน้ำบนผิวดิน ชั่ว
- สภาพซึมผ่านได้ของน้ำ ชั่ว
- พืชพรรณธรรมชาติและการใช้ประโยชน์ที่ดิน ทำนา ปลูกพืชผัก ถั่ว และยาสูบในฤดูแล้ง ถ้ำมีน้ำเพียงพอ
- การแพร่กระจาย ริมฝั่งแม่น้ำ และสันดินริมน้ำ
- การจัดเรียงชั้นดิน Ap-B-C
- ลักษณะและสมบัติดิน เป็นดินลึก ดินบนเป็นดินร่วนหรือดินร่วนเหนียวปนทรายแป้ง สีน้ำตาลปนเทา มีจุดประสีเทา ปฏิกริยาดินเป็นด่างปานกลาง (pH 8.0) ดินบนตอนล่างมีลักษณะเนื้อดินและสีไม่แน่นอน ขึ้นอยู่กับตะกอนที่น้ำพามาทับถมในแต่ละปี ซึ่งอาจจะมีลักษณะ

แตกต่างกันเห็นได้ชัดเจน เช่นเป็นดินร่วนปนทรายหรือดินร่วนเหนียว สีน้ำตาลปนเหลืองเข้ม มีจุดประสีน้ำตาลปนเหลืองหรือสีน้ำตาลแก่ และพบเกล็ดแร่ไมกาปะปนอยู่ตลอดหน้าตัดดิน ปฏิกริยาดินเป็นกรดปานกลางถึงเป็นกลาง (pH 6.0-7.0) ดินล่างตอนล่าง เป็นดินร่วนปนทราย สีน้ำตาลปนเหลือง ปฏิกริยาดินเป็นด่างปานกลาง (pH 8.0)

ความลึก (ซม.)	อินทรีย์วัตถุ	ความจุแลกเปลี่ยนแคตไอออน	ความอึดตัวเบส	ฟอสฟอรัสที่เป็นประโยชน์	โพแทสเซียมที่เป็นประโยชน์	ความอุดมสมบูรณ์ของดิน
0-25	ปานกลาง	ปานกลาง	สูง	ปานกลาง	ปานกลาง	ปานกลาง
25-50	ปานกลาง	ปานกลาง	สูง	ต่ำ	ต่ำ	ปานกลาง
50-100	ต่ำ	ปานกลาง	สูง	ต่ำ	ต่ำ	ปานกลาง

- ชุดดินที่คล้ายคลึงกัน** ชุดดินท่าม่วง และชุดดินราชบุรี
- ข้อจำกัดการใช้ประโยชน์** อาจมีน้ำท่วมขังในฤดูฝนลึก 50 ซม. นาน 4-5 เดือน
- ข้อเสนอแนะในการใช้ประโยชน์** ทำนา ควรปรับปรุงบำรุงดินโดยใช้ปุ๋ยเคมี ปุ๋ยหมัก และปุ๋ยคอก เพื่อเพิ่มความอุดมสมบูรณ์และแร่ธาตุที่จำเป็นแก่พืชให้กับดิน และทำให้คุณสมบัติทางกายภาพของดินดีขึ้น ปรับปรุงการระบายน้ำของดินและป้องกันน้ำขัง โดยทำการระบายน้ำผิวดิน

36 ชุดดินสระบุรี (Sarabur series: Sb)



กลุ่มชุดดินที่	4
การจำแนกดิน	Very-fine, mixed, active, nonacid, isohyperthermic Vertic (Aeric) Endoaquepts
การกำเนิด	ตะกอนน้ำพาบนส่วนต่ำของตะพักชั้นต่ำหรือพื้นที่รอยต่อของที่ราบน้ำท่วม กับตะพักชั้นต่ำ
สภาพพื้นที่	ราบเรียบถึงค่อนข้างราบเรียบ มีความลาดชัน 0-1 %
การระบายน้ำ	ค่อนข้างเลวถึงเลว
การไหลบ่าของน้ำบนผิวดิน	ช้า
สภาพซึมผ่านได้ของน้ำ	ช้า
พืชพรรณธรรมชาติและการใช้ประโยชน์ที่ดิน	ทำนา
การแพร่กระจาย	ที่ราบลุ่มภาคกลางและที่สูงตอนกลางของประเทศ
การจัดเรียงชั้นดิน	Apg-Bag-Bg
ลักษณะและสมบัติดิน	เป็นดินลึกมาก ดินบนเป็นดินเหนียวสีเทาเข้ม หรือสีน้ำตาลปน เทาเข้ม มีจุดประสีน้ำตาลแก่และสีน้ำตาลปนเหลือง ปฏิกริยาดินเป็นกรดปานกลาง (pH 6.0) ดินล่างเป็นดินเหนียวหรือ ดินเหนียวปนทรายแป้ง สีออกน้ำตาล มีจุดประสีน้ำตาลปนเหลืองหรือสีน้ำตาลแก่ ปฏิกริยาเป็นด่างแก่ (pH 8.5) พบรอย ไถล ผิวน้ำอัดมัน และพบการสะสมก้อนเหล็กและแมงกานีสในดินล่าง อาจพบเม็ดปูนสีขาวอยู่ในดินล่างลึกลงไป ใน ฤดูแล้งหน้าดินจะแตกกระแหง

เป็นดินลึกมาก ดินบนเป็นดินเหนียวสีเทาเข้ม หรือสีน้ำตาลปนเทาเข้ม มีจุดประสีน้ำตาลแก่และสีน้ำตาลปนเหลือง ปฏิกริยาดินเป็นกรดปานกลาง (pH 6.0) ดินล่างเป็นดินเหนียวหรือดินเหนียวปนทรายแป้ง สีออกน้ำตาล มีจุดประสีน้ำตาลปนเหลืองหรือสีน้ำตาลแก่ ปฏิกริยาเป็นด่างแก่ (pH 8.5) พบรอยไถล ผิวน้ำอัดมัน และพบการสะสมก้อนเหล็กและแมงกานีสในดินล่าง อาจพบเม็ดปูนสีขาวอยู่ในดินล่างลึกลงไป ในฤดูแล้งหน้าดินจะแตกกระแหง

ความลึก (ซม.)	อินทรีย์วัตถุ	ความจุแลกเปลี่ยนแคตไอออน	ความอิ่มตัวเบส	ฟอสฟอรัสที่เป็นประโยชน์	โพแทสเซียมที่เป็นประโยชน์	ความอุดมสมบูรณ์ของดิน
0-25	ต่ำ	สูง	สูง	ต่ำ	สูง	ปานกลาง
25-50	ต่ำ	สูง	สูง	ต่ำ	สูง	ปานกลาง
50-100	ต่ำ	สูง	สูง	ต่ำ	สูง	ปานกลาง

- ชุดดินที่คล้ายคลึงกัน** ชุดดินนครปฐม ชุดดินราชบุรี และชุดดินสิงห์บุรี
- ข้อจำกัดการใช้ประโยชน์** มีน้ำท่วมขังในฤดูฝนลึก 50 ซม. นาน 4-5 เดือน
- ข้อเสนอแนะในการใช้ประโยชน์** ควรปรับปรุงบำรุงดิน โดยการใส่ปุ๋ยอินทรีย์ เช่น ปุ๋ยคอก ปุ๋ยหมัก ปุ๋ยพืชสด และปุ๋ยเคมี เพื่อปรับปรุงคุณสมบัติทางกายภาพและทางเคมีของดินให้ดีขึ้น

37 ชุดดินเสนา (Sena Series: Se)



กลุ่มชุดดินที่	11
การจำแนกดิน	Very-fine, mixed, active, acid, isohyperthermic Sulfic Endoaquepts
การกำเนิด	ตะกอนทะเลผสมกับตะกอนลำน้ำ
สภาพพื้นที่	ราบเรียบถึงค่อนข้างราบเรียบ มีความลาดชัน 0-1 %
การระบายน้ำ	เลว
การไหลบ่าของน้ำบนผิวดิน	ช้า
สภาพซึมผ่านได้ของน้ำ	ช้า

พืชพรรณธรรมชาติและการใช้ประโยชน์ที่ดิน ส่วนใหญ่ใช้ทำนา

การแพร่กระจาย บริเวณที่ราบน้ำทะเลเคຍท่วมถึงทางด้านใต้ของที่ราบลุ่มภาคกลาง

การจัดเรียงชั้นดิน Apg-Sssg-Bssg-Bjg-Bg-Cg

ลักษณะและสมบัติดิน เป็นดินลึก ดินบนเป็นดินเหนียว สีดำ หรือสีเทาเข้ม ถัดลงไปเป็นสีน้ำตาลปนเทาหรือสีน้ำตาลและเป็นดินเลนสีเทา ปฏิกริยาดินเป็นกรดจัดมากถึงกรดจัด (pH 4.5-5.5) ดินบนตอนล่าง เป็นดินเหนียวสีน้ำตาลปนเทา พบจุดประสีน้ำตาลแก่หรือแดงปนเหลืองปฏิกริยาดินเป็นกรดรุนแรงมากถึงกรดจัดมาก (pH 4.0-4.5) ดินล่างตอนล่างเป็นดินเลน

เหนียว สีเทาเข้มหรือสีเทา จุดประสีเหลืองปนน้ำตาล จะพบจุดประสีเหลืองฟางข้าวของสารประกอบกำมะถันปนอยู่ในระดับความลึกตั้งแต่ 50-100 ซม. และพบรอยไกลผิวหน้าอัดมันและผลึกยิปซัม ปฏิกริยาดินเป็นกรดจัดมากถึงกรดปานกลาง (pH 4.5-8.0)

ความลึก (ซม.)	อินทรีย์วัตถุ	ความจุแลกเปลี่ยนแคตไอออน	ความอึดตัวเบส	ฟอสฟอรัสที่เป็นประโยชน์	โพแทสเซียมที่เป็นประโยชน์	ความอุดมสมบูรณ์ของดิน
0-25	ปานกลาง	สูง	ปานกลาง	ปานกลาง	สูง	ปานกลาง
25-50	ต่ำ	สูง	ปานกลาง	ต่ำ	สูง	ปานกลาง
50-100	ต่ำ	สูง	ปานกลาง	ต่ำ	สูง	ปานกลาง

ชุดดินที่คล้ายคลึงกัน

ชุดดินรังสิต ชุดดินองครักษ์ ชุดดินธัญบุรี ชุดดินอยุธยา และชุดดินมหาโพธิ์

ข้อจำกัดการใช้ประโยชน์

ดินเป็นกรดจัดมาก มีน้ำท่วมสูง 1 เมตร นาน 4-5 เดือน ใช้ทำนาหว่านได้เพียงอย่างเดียว ผลผลิตต่ำ ในบริเวณพื้นที่เขตชลประทานใช้ทำนาดำ หรืออาจปลูกพืชผักและพืชไร่ในฤดูแล้ง แต่ผลผลิตไม่แน่นอน

ข้อเสนอแนะในการใช้ประโยชน์

ควรปรับสภาพกรดของดินให้เหมาะสม โดยการใช้ปูนมาร์ล และไถคดลูกเคล่ากับดินทิ้งไว้ตั้งแต่ก่อนฤดูปลูก ควรปรับปรุงบำรุงดินโดยการใช้ปุ๋ยอินทรีย์และปุ๋ยเคมีควบคู่กันเพื่อปรับปรุงคุณสมบัติดินทั้งทางกายภาพและทางเคมีให้ดีขึ้น

38 ชุดดินสิงห์บุรี (Sing Buri: Sin)



- กลุ่มชุดดินที่ 4
- การจำแนกดิน Very-fine, mixed, semiactive, nonacid, isohyperthermic Vertic Endoaquepts
- การกำเนิด ตะกอนน้ำพาบริเวณที่ต่ำในแอ่งที่ราบน้ำท่วม
- สภาพพื้นที่ ราบเรียบ มีความลาดชัน 0-1 %
- การระบายน้ำ เลว
- การไหลบ่าของน้ำบนผิวดิน ช้ำ
- สภาพซึมผ่านได้ของน้ำ ช้ำ
- พืชพรรณธรรมชาติและการใช้ประโยชน์ที่ดิน ทำนาหว่าน ถ้ามีการชลประทานที่ดีควบคู่ระดับน้ำได้ก็ใช้ทำนาดำได้ดี
- การแพร่กระจาย ที่ราบลุ่มน้ำท่วมถึงในภาคกลาง
- การจัดเรียงชั้นดิน Apg-Bssg-Bg
- ลักษณะและสมบัติดิน เป็นดินลึก ดินบน เนื้อดินเป็นดินเหนียว สีเทาเข้มหรือสีน้ำตาลปนเทา มีจุดประสีน้ำตาลแก่และสีแดงปนเหลือง ปฏิกริยาดิน เป็นกรดปานกลางถึงด่างปานกลาง (pH 6.0-8.0) ดินบนตอนล่างเป็นดินเหนียวสีเทาเข้มและสีเทา มีจุดประสีน้ำตาล สีน้ำตาลปนเหลืองหรือสีน้ำตาลเข้ม พบรอยไถลและหน้าอัฒันในดินล่าง ในฤดูแล้งหน้าดินจะแตกกระแหง ปฏิกริยาดินเป็นกรดปานกลาง (pH 6.0) ในดินบน ปฏิกริยาดินเป็นกรดปานกลางถึงด่างปานกลาง (pH 6.0-8.0) ดินล่างตอนล่างเป็นดินเลนเหนียวสีเขียวมะกอก สีเทาถึงสีเทาปนเขียวเข้ม ปฏิกริยาดินเป็นด่างปานกลาง (pH 8.0)

ความลึก (ซม.)	อินทรีย์วัตถุ	ความจุแลกเปลี่ยนแคตไอออน	ความอึดตัวเบส	ฟอสฟอรัสที่เป็นประโยชน์	โพแทสเซียมที่เป็นประโยชน์	ความอุดมสมบูรณ์ของดิน
0-25	ปานกลาง	สูง	สูง	ต่ำ	สูง	ปานกลาง
25-50	ปานกลาง	สูง	สูง	ต่ำ	สูง	ปานกลาง
50-100	ต่ำ	สูง	สูง	ต่ำ	สูง	ปานกลาง

- ชุดดินที่คล้ายคลึงกัน** ชุดดินพิมาย ชุดดินราชบุรี และชุดดินสระบุรี
- ข้อจำกัดการใช้ประโยชน์** เป็นที่ลุ่มต่ำ มักมีน้ำท่วมลึก 80 ซม. นาน 7-8 เดือนในช่วงฤดูฝน
- ข้อเสนอแนะในการใช้ประโยชน์** ควรทำคันดินกั้นน้ำ เพื่อควบคุมระดับน้ำและในฤดูแล้งยังใช้ปลูกพืชไร่บางชนิดหรือพืชผักสวนครัวได้ ควรมีการปรับปรุงบำรุงดิน โดยการใส่ปุ๋ยอินทรีย์ เช่น ปุ๋ยคอก ปุ๋ยหมัก ปุ๋ยพืชสด เพื่อปรับปรุงคุณสมบัติทางกายภาพและทางเคมีของดินให้ดีขึ้น

39 ชุดดินสมุทรปรากการ (Samut Prakan Series: Sm)



กลุ่มชุดดินที่	3
การจำแนกดิน	Fine, mixed, nonacid, isohyperthermic Fluvaquentic Endoaquepts
การกำเนิด	ตะกอนทะเลผสมกับตะกอนลำน้ำในพื้นที่ราบลุ่มน้ำขึ้นถึง
สภาพพื้นที่	ราบเรียบถึงค่อนข้างราบเรียบ มีความลาดชัน 0-1 %
การระบายน้ำ	เลว
การไหลบ่าของน้ำบนผิวดิน	ช้า
สภาพซึมผ่านได้ของน้ำ	ช้า
พืชพรรณธรรมชาติและการใช้ประโยชน์ที่ดิน	ส่วนใหญ่ใช้ทำนา แต่บริเวณที่มีความเค็มจัดมักปล่อยทิ้งร้างหรือมีเฉพาะพืชทนเค็ม
การแพร่กระจาย	ชายฝั่งทะเลในบริเวณที่น้ำทะเลเคยท่วมถึง
การจัดเรียงชั้นดิน	Apg-Bg-Cg
ลักษณะและสมบัติดิน	เป็นดินลึกลับานกลาง ดินบนเป็นดินเหนียว สีเทาเข้มหรือสีน้ำตาลปนเทา ปฏิกริยาดินเป็นกรดเล็กน้อยถึงด่างปานกลาง (pH 6.0-8.0) ดินบนตอนล่าง เป็นดินเหนียวสีเทาหรือสีเทาปนเขียวมะกอก มักพบดินเลนสีเทาปนเขียว ในช่วงความลึกประมาณ 50-125 ซม.

พบจุดประสีน้ำตาลเข้ม น้ำตาลปนเขียวมะกอก และเทาปนเหลืองอยู่ทั่วไปในดินบนและดินล่างตอนบน ส่วนที่ระดับลึกลงไปอาจพบจุดประสีเขียวปนเทา ปฏิกริยาดินเป็นกรดเล็กน้อยถึงด่างปานกลาง (pH 6.0-8.0) ดินล่างตอนล่างเป็นดินเลนสีเทาปนเขียวอาจพบชั้นทรายและเปลือกหอยในดินล่างปฏิกริยาดินเป็นกรดปานกลางถึงด่างปานกลาง (pH 6.0-8.0)

ความลึก (ซม.)	อินทรีย์วัตถุ	ความจุแลกเปลี่ยนแคตไอออน	ความอึดตัวเบส	ฟอสฟอรัสที่เป็นประโยชน์	โพแทสเซียมที่เป็นประโยชน์	ความอุดมสมบูรณ์ของดิน
0-25	ปานกลาง	สูง	สูง	สูง	สูง	สูง
25-50	ต่ำ	สูง	สูง	สูง	สูง	สูง
50-100	ต่ำ	สูง	สูง	สูง	สูง	สูง

ชุดดินที่คล้ายคลึงกัน ชุดดินบางกอก และชุดดินท่าจีน

ข้อจำกัดการใช้ประโยชน์ เป็นดินเค็มและอาจถูกน้ำทะเลท่วมถึงในช่วงที่น้ำทะเลขึ้นสูง บางพื้นที่ดินเค็มจัดจนไม่สามารถใช้ปลูกพืชได้ นอกจากใช้เลี้ยงปลา เลี้ยงกุ้งหรือทำนาเกลือ

ข้อเสนอแนะในการใช้ประโยชน์ ต้องจัดการป้องกันน้ำทะเลท่วม โดยการสร้างเขื่อนหรือทำนบกั้นและปรับปรุงคุณสมบัติของดินทั้งทางกายภาพและทางเคมี โดยการใส่ปุ๋ยอินทรีย์ พักปุ๋ยคอก ปุ๋ยหมัก และปุ๋ยพืชสด เพื่อให้ดินร่วนซุยและดูดซับธาตุอาหารไว้ในดินได้ดี ควบคู่กับการใส่ปุ๋ยเคมี เพื่อเพิ่มธาตุอาหารให้แก่ดิน ทำให้ดินมีความอุดมสมบูรณ์ดีขึ้น

40 ชุดดินธัญบุรี (Thanya Buri: Tan)



กลุ่มชุดดินที่	11
การจำแนกดิน	Very-fine, mixed, semiactive, acid, isohyperthermic Sulfic Endoaquepts
การกำเนิด	ตะกอนน้ำทะเลผสมกับตะกอนน้ำพา และมีอิทธิพลของน้ำทะเลในบางช่วงของรอบปี
สภาพพื้นที่	ราบเรียบถึงค่อนข้างราบเรียบ มีความลาดชัน 0-1 %
การระบายน้ำ	เลว
การไหลบ่าของน้ำบนผิวดิน	ช้า
สภาพซึมผ่านได้ของน้ำ	ช้า
พืชพรรณธรรมชาติและการใช้ประโยชน์ที่ดิน	ส่วนใหญ่ใช้ทำนาหว่าน
การแพร่กระจาย	บริเวณที่ราบน้ำทะเลเคยท่วมถึง หรือที่ราบลุ่มแม่น้ำที่ขึ้นมาจากที่ราบน้ำทะเลท่วมถึงในเขตที่ราบภาคกลาง
การจัดเรียงชั้นดิน	Apg-Bg-Bjg-BCg-Cg
ลักษณะและสมบัติดิน	เป็นดินลึก ดินบน เป็นดินเหนียว สีดำ มีจุดประสีน้ำตาลแก่และสีแดงปนเหลือง ในฤดูแล้งหน้าดินจะแตกกระแวงเป็นร่องกว้างและลึก ปฏิกริยาดินเป็นกรดรุนแรงมากถึง

กรดจัดมาก (pH 4.0-5.0) ดินบนตอนล่างมีสีน้ำตาลปนเทาหรือสีเทาปนน้ำตาล มีจุดประสีเหลืองปนน้ำตาลและเหลืองปนแดง ที่ระดับความลึกตั้งแต่ 50-100 ซม. จะพบจุดประสีเหลืองฟางข้าว และพบรอยไถและหน้าอัดมัน ปฏิกริยาดินเป็นกรดรุนแรงมากที่สุดถึงกรดรุนแรงมาก (pH 3.5-4.0) ดินล่างตอนล่างที่ลึกลงไปพบลักษณะของดินเลนสีเทา ปฏิกริยาดินเป็นกรดจัดมาก (pH 4.5)

ความลึก (ซม.)	อินทรีย์วัตถุ	ความจุแลกเปลี่ยนแคตไอออน	ความอืดตัวเบส	ฟอสฟอรัสที่เป็นประโยชน์	โพแทสเซียมที่เป็นประโยชน์	ความอุดมสมบูรณ์ของดิน
0-25	สูง	สูง	ปานกลาง	ปานกลาง	สูง	สูง
25-50	ต่ำ	สูง	ปานกลาง	ต่ำ	สูง	ปานกลาง
50-100	ต่ำ	สูง	ปานกลาง	ต่ำ	สูง	ปานกลาง

ชุดดินที่คล้ายคลึงกัน ชุดดินรังสิต ชุดดินองครักษ์ ชุดดินเสนา ชุดดินอยุธยา และชุดดินมหาโพธิ์

ข้อจำกัดการใช้ประโยชน์ น้ำท่วมลึก 1 เมตร นาน 4-5 เดือน ใช้ทำนาหว่านได้เพียงอย่างเดียว แต่ผลผลิตต่ำ ดินเป็นกรดจัดมาก ธาตุอาหารพืชบางชนิดถูกตรึงไว้ และบางชนิดจะละลายออกมามากเกินไปจนเป็นพิษต่อพืช

ข้อเสนอแนะในการใช้ประโยชน์ ทำนา ต้องปรับสภาพกรดของดินให้ลดลง เช่น การใส่ปูนมาร์ลแล้วไถคลุกเคล้ากันทิ้งไว้จนถึงฤดูเพาะปลูก ควรปรับปรุงบำรุงดิน โดยการใส่ปุ๋ยอินทรีย์และปุ๋ยเคมี ควบคู่กันเพื่อปรับปรุงคุณสมบัติทั้งทางกายภาพและทางเคมีของดินให้ดีขึ้น

41 ชุดดินท่าจีน (Tha Chin Series: Tc)



กลุ่มชุดดินที่	12
การจำแนกดิน	Fine, smectitic, nonacid, isohyperthermic Sodic Hydraqcents
การกำเนิด	ตะกอนน้ำทะเล
สภาพพื้นที่	ราบเรียบ มีความลาดชัน 0-1 %
การระบายน้ำ	เลวมาก
การไหลบ่าของน้ำบนผิวดิน	ช้า
สภาพซึมผ่านได้ของน้ำ	ปานกลางถึงช้า
พืชพรรณธรรมชาติและการใช้ประโยชน์ที่ดิน	ป่าชายเลน โกงกาง แสม ลำพู จากและไม้ทนน้ำเค็ม ทำนาเกลือ เลี้ยงปลาและกุ้ง
การแพร่กระจาย	พบอยู่ทั่วไปในพื้นที่น้ำทะเลท่วมถึง ตามชายฝั่งทะเลและทางด้านใต้ของที่ราบลุ่มภาคกลาง
การจัดเรียงชั้นดิน	Ag-Cg
ลักษณะและสมบัติดิน	เป็นดินลึก ดินบนเป็นดินเหนียว สีน้ำตาล มีจุดประสีเทาหรือสีน้ำตาล ปฏิกริยาดินเป็นกรดปานกลางถึงด่างปานกลาง (pH 6.0-8.0) ดินบนตอนล่าง เป็นดิน

เหนียวหรือดินเหนียวปนทรายแป้ง และตั้งแต่มุมระดับความลึก 50 ซม. ลงไปอาจเป็นดินเลน สีเทาเข้มหรือสีเทาปนเขียว มีจุดประสีเขียวมะกอกหรือสีเขียวนเทา ชุดดินนี้มีค่าเอ็น (n-value) มากกว่า 0.7 ตลอดหน้าตัดดิน ปฏิกริยาดินเป็นด่างเล็กน้อยถึงเป็นด่างปานกลาง (pH 7.0-8.0)

ความลึก (ซม.)	อินทรีย์วัตถุ	ความจุแลกเปลี่ยนแคตไอออน	ความอิ่มตัวเบส	ฟอสฟอรัสที่เป็นประโยชน์	โพแทสเซียมที่เป็นประโยชน์	ความอุดมสมบูรณ์ของดิน
0-25	สูง	สูง	สูง	สูง	สูง	สูง
25-50	สูง	สูง	สูง	สูง	สูง	สูง
50-100	สูง	สูง	สูง	สูง	สูง	สูง

ชุดดินที่คล้ายคลึงกัน ชุดดินบางปะกง และชุดดินสมุทรปราการ
ข้อจำกัดการใช้ประโยชน์ เป็นดินเค็มจัด น้ำทะเลท่วมถึง ระดับน้ำใต้ดินขึ้นสูงเกือบถึงผิวน้ำดินตลอดปี
ข้อเสนอแนะในการใช้ประโยชน์ ควรปล่อยให้เป็นป่าธรรมชาติ (ป่าชายเลน) เพื่อเป็นที่อยู่อาศัยและแพร่ขยายพันธุ์ของสัตว์ทะเลต่างๆ แต่บางส่วนที่อยู่ห่างทะเลมาก อาจใช้ปลูกพืชทนเค็มได้โดยการยกทรง

42 ชุดดินท่าม่วง (Tha Muang: Tm)



กลุ่มชุดดินที่	38
การจำแนกดิน	Coarse-loamy, mixed, active, calcareous, isohyperthermic Typic Ustifluvents
การกำเนิด	ตะกอนน้ำพา
สภาพพื้นที่	ราบเรียบถึงค่อนข้างราบเรียบ มีความลาดชัน 1-5 %
การระบายน้ำ	ดีปานกลางถึงดี
การไหลบ่าของน้ำบนผิวดิน	ปานกลาง
สภาพซึมผ่านได้ของน้ำ	ปานกลาง
พืชพรรณธรรมชาติและการใช้ประโยชน์ที่ดิน	ปลูกไม้ยืนต้นและพืชผักสวนครัว ยาสูบ และปลูกสร้างที่อยู่อาศัย
การแพร่กระจาย	พบทั่วไปตามสันริมน้ำ
การจัดเรียงชั้นดิน	A-C
ลักษณะและสมบัติดิน	เป็นดินลึก ดินบนเป็นดินร่วนปนทรายแป้ง ดินร่วนเหนียวปนทรายแป้ง ดินร่วนหรือดินร่วนปนทราย สีน้ำตาล สีน้ำตาลเข้ม และสีน้ำตาลปนเทา ปฏิกริยาดินเป็นกรดจัดถึงกรดเล็กน้อย (pH 5.5-6.5) ดินตอนล่างมีลักษณะเนื้อดินและสีไม่แน่นอนขึ้นอยู่

กับตะกอนที่น้ำพามาทับถมในแต่ละปี ซึ่งอาจแตกต่างกันเห็นได้ชัดเจน เนื้อดินเป็นดินร่วนปนทรายแป้ง ดินร่วนหรือดินร่วนเหนียวปนทรายสลับกันไปมา สีน้ำตาลหรือสีน้ำตาลปนเหลืองปฏิกริยาดิน เป็นกรดจัดถึงกรดเล็กน้อย (pH 6.0-7.0) อาจพบจุดประสีในดินล่างที่ความลึก 50-100 ซม. จากผิวดิน และพบเกล็ดแร่ไมกาปะปนอยู่ตลอดหน้าตัดดิน

ความลึก (ซม.)	อินทรีย์วัตถุ	ความจุแลกเปลี่ยนแคตไอออน	ความอืดตัวเบส	ฟอสฟอรัสที่เป็นประโยชน์	โพแทสเซียมที่เป็นประโยชน์	ความอุดมสมบูรณ์ของดิน
0-25	ต่ำ	ต่ำ	สูง	ต่ำ	ปานกลาง	ปานกลาง
25-50	ต่ำ	ต่ำ	สูง	ต่ำ	ปานกลาง	ปานกลาง
50-100	ต่ำ	ต่ำ	สูง	ปานกลาง	ปานกลาง	ปานกลาง

- ชุดดินที่คล้ายคลึงกัน** ชุดดินสรรพยา ชุดดินเชียงใหม่ ชุดดินกำแพงแสน และชุดดินเรือเสาะ
- ข้อจำกัดการใช้ประโยชน์** อาจมีน้ำท่วมในบางช่วงของฤดูเพาะปลูกทำให้พืชชะงักการเจริญเติบโตได้ หน้าดินค่อนข้างเป็นทราย
- ข้อเสนอแนะในการใช้ประโยชน์** ปลูกพืชไร่หรือไม้ผล ควรปรับปรุงบำรุงดินโดยใช้ปุ๋ยคอก และปุ๋ยหมักเพื่อเพิ่มความอุดมสมบูรณ์ของดินและเพิ่มแร่ธาตุที่จำเป็นต่อพืช ทำให้คุณสมบัติทางกายภาพของดินดีขึ้น

43 ชุดดินท่าขวาง (Tha Khwang: Tq)



กลุ่มชุดดินที่	2
การจำแนกดิน	Fine, mixed, semiactive, acid, isohyperthermic Vertic (Aeric) Endoaquepts
การกำเนิด	เกิดจากตะกอนน้ำกร่อย
สภาพพื้นที่	ราบเรียบ มีความลาดชัน 0-1 % อยู่สูง 3-4 เมตร จากระดับน้ำทะเล
การระบายน้ำ	เลว
การไหลบ่าของน้ำบนผิวดิน	ช้า
สภาพซึมผ่านได้ของน้ำ	ช้า
พืชพรรณธรรมชาติและการใช้ประโยชน์ที่ดิน ทำนา	
การแพร่กระจาย	พบทางด้านตะวันตกของที่ราบลุ่มภาคกลาง ภาคใต้ในบริเวณพื้นที่ราบน้ำทะเลเคยท่วมถึง
การจัดเรียงชั้นดิน	Apg-Bg-Cg
ลักษณะและสมบัติดิน	เป็นดินลึกลับ ดินบนเป็นดินร่วนเหนียวปนทรายแป้ง ดินเหนียวปนทรายแป้งหรือดินร่วนเหนียว สีน้ำตาลหรือสีน้ำตาลปนเทา มีจุดประสีน้ำตาลแก่และสีแดงปน

เหลือง ปฏิกิริยาดินเป็นกรดจัดมากถึงกรดจัด (pH 4.5-5.5) ดินบนตอนล่าง เป็นดินเหนียว สีน้ำตาลหรือสีน้ำตาลปนเทา มีจุดประสีแดง และพบจุดประสีเหลืองฟางข้าวอยู่ลึกกว่า 100 ซม. จากผิวดิน อาจพบรอยไหลและผลึกยิปซัม ดินล่างตอนล่างเป็นดินเหนียวปนทราย สีน้ำตาลปนเทา ปฏิกิริยาดินเป็นด่างปานกลาง (pH 8.0)

ความลึก (ซม.)	อินทรีย์วัตถุ	ความจุแลกเปลี่ยนแคตไอออน	ความอืดตัวเบส	ฟอสฟอรัสที่เป็นประโยชน์	โพแทสเซียมที่เป็นประโยชน์	ความอุดมสมบูรณ์ของดิน
0-25	สูง	สูง	ปานกลาง	ปานกลาง	สูง	ปานกลาง
25-50	ต่ำ	ปานกลาง	ปานกลาง	ต่ำ	สูง	ปานกลาง
50-100	ต่ำ	ปานกลาง	ปานกลาง	ต่ำ	สูง	ปานกลาง

ชุดดินที่คล้ายคลึงกัน ชุดดินมหาโพธิ ชุดดินอยุธยา และชุดดินรังสิต
ข้อจำกัดการใช้ประโยชน์ ดินเป็นกรดจัด มีน้ำท่วมขังในฤดูฝนลึก 1 เมตร นาน 6-7 เดือน
ข้อเสนอแนะในการใช้ประโยชน์ ทำนา ควรปรับปรุงบำรุงดินโดยการใส่ปุ๋ยมาร์ลเพื่อแก้สภาพกรดของดิน ควรใส่ปุ๋ยอินทรีย์ เช่น ปุ๋ยคอก ปุ๋ยหมัก ปุ๋ยพืชสดและปุ๋ยเคมี เพื่อปรับปรุงคุณสมบัติทางกายภาพและทางเคมีของดินให้ดีขึ้น

44 ชุดดินท่าเรือ (Tha Rua Series: Tr)



กลุ่มชุดดินที่	4
การจำแนกดิน	Very-fine, mixed, active, nonacid, isohyperthermic Vertic (Aeric) Endoaquepts
การกำเนิด	เกิดจากตะกอนน้ำพา
สภาพพื้นที่	ราบเรียบถึงค่อนข้างราบเรียบ มีความลาดชัน 0-1 % สูงประมาณ 10 เมตร จากระดับน้ำทะเล
การระบายน้ำ	เลว
การไหลบ่าของน้ำบนผิวดิน	ช้า
สภาพให้ซึมน้ำ	ช้า

พืชพรรณธรรมชาติและการใช้ประโยชน์ที่ดิน ทำนา

การแพร่กระจาย	ที่ราบลุ่มภาคกลาง
การจัดเรียงชั้นดิน	Apg-Bg-Bssg

ลักษณะและสมบัติดิน เป็นดินลึก ดินบนเป็นดินเหนียว สีน้ำตาลปนเทาเข้ม มีจุดประสี

น้ำตาลแก่ สีน้ำตาลปนเหลืองหรือสีแดงปนเหลือง ปฏิกริยาดิน เป็นกรดจัดมากถึงกรดเล็กน้อย (pH 5.0-6.5) ดินบนตอนล่างเป็นดินเหนียวสีน้ำตาลปนเหลือง สีน้ำตาลปนเหลืองเข้ม สีน้ำตาลหรือสีน้ำตาลแก่ พบมวลก้อนกลมของเหล็กและแมงกานีสตลอดหน้าตัดดิน และมีรอยแตกที่ผิวน้ำดินในฤดูร้อน ปฏิกริยาดินเป็นกรดปานกลางถึงปานกลาง (pH 6.0-7.0) ดินล่างตอนล่างเป็นดินเหนียวปนทรายหยาบ สีน้ำตาลปนเหลืองเข้ม มีจุดประสีเทา ปฏิกริยาดินเป็นกรดปานกลางถึงปานกลาง (pH 6.0-7.0)

ความลึก (ซม.)	อินทรีย์วัตถุ	ความจุแลกเปลี่ยนแคตไอออน	ความอิ่มตัวเบส	พอสפורัสที่เป็นประโยชน์	โพแทสเซียมที่เป็นประโยชน์	ความอุดมสมบูรณ์ของดิน
0-25	ต่ำ	สูง	ปานกลาง	ต่ำ	สูง	ปานกลาง
25-50	ต่ำ	สูง	ปานกลาง	ต่ำ	สูง	ปานกลาง
50-100	ต่ำ	สูง	สูง	ต่ำ	สูง	ปานกลาง

ชุดดินที่คล้ายคลึงกัน

ชุดดินบ้านหมี่ ชุดดินช่องแค ชุดดินราชบุรี และชุดดินมโนรมย์

ข้อจำกัดการใช้ประโยชน์

เป็นดินเหนียวจัด มีน้ำท่วมขังในฤดูฝนลึก 50 ซม. นาน 4 เดือน

ข้อเสนอแนะในการใช้ประโยชน์

ทำนา ควรปรับปรุงบำรุงดินโดยการใส่ปุ๋ยอินทรีย์ เช่น ปุ๋ยคอก ปุ๋ยหมัก และปุ๋ยพืชสด เพื่อปรับปรุงคุณสมบัติทั้งทางกายภาพและทางเคมีของดิน ทำให้ดินร่วนซุย สามารถดูดซับธาตุอาหารไว้ในดินได้ดีขึ้น ไม่ถูกชะล้างไปกับน้ำได้ง่าย นอกจากนี้ควรใส่ปุ๋ยเคมี เพื่อเพิ่มธาตุอาหารให้แก่ดินโดยตรง ทำให้มีความอุดมสมบูรณ์ดีขึ้น

45 ชุดดินท่ายาง (Tha Yang: Ty)



กลุ่มชุดดินที่	48
การจำแนกดิน	Loamy-skeletal, siliceous, isohyperthermic Kanhaplic Haplustults
การกำเนิด	เกิดจากการผุพังสลายตัวอยู่กับที่ และ/หรือ เคลื่อนย้ายมาเป็นระยะทางไกลๆ โดยแรงโน้มถ่วงของโลกของหินทรายและหินควอร์ตไซต์ โดยมีหินดินดานและหินฟิลไลต์แทรกอยู่
สภาพพื้นที่	ลูกคลื่นลอนลาดถึงเป็นเนินเขา มีความลาดชัน 2-35 %
การระบายน้ำ	ดี
การไหลบ่าของน้ำบนผิวดิน	ช้า
สภาพให้ซึมได้ของน้ำ	ปานกลางถึงเร็ว
พืชพรรณธรรมชาติและการใช้ประโยชน์ที่ดิน	ป่าเบญจพรรณ ป่าเต็งรัง ป่าดงดิบชื้น เช่น มันสำปะหลัง และอ้อย
การแพร่กระจาย	พบอยู่ทั่วไป ยกเว้นในภาคใต้
การจัดเรียงชั้นดิน	A-B-Bt-BC
ลักษณะและสมบัติดิน	เป็นดินต้นถึงชั้นกรวด ดินบนเป็นดินร่วนปนทรายหรือดินร่วน มี

กรวดและเศษหินก้อนหินปนอยู่ตอนบนประมาณ 15-34 %โดยปริมาตร สีนํ้าตาลปนเทาถึงสีนํ้าตาลเข้ม ปฏิกริยาดินเป็นกรดจัดถึงกรดเล็กน้อย (pH 5.5-6.5) ดินบนตอนล่างเป็นดินร่วนเหนียวปนทราย ดินร่วนปนดินเหนียวหรือดินเหนียวปนทรายปนกรวดและเศษหินมีปริมาณมากกว่า 35 %โดยปริมาตร เพิ่มขึ้นตามความลึก จะพบชั้นดินปนกรวดปนเศษหินนี้ ตื้นกว่า 50 ซม. จากผิวดิน ปฏิกริยาดินเป็นกรดจัดถึงกรดเล็กน้อยถึงกรดปานกลาง (pH 5.5-6.0) ดินล่างตอนล่างเป็นชั้นเศษหินกรวดของหินทราย

ความลึก (ซม.)	อินทรีย์วัตถุ	ความจุแลกเปลี่ยนแคตไอออน	ความอิมม็อบิล	ฟอสฟอรัสที่เป็นประโยชน์	โพแทสเซียมที่เป็นประโยชน์	ความอุดมสมบูรณ์ของดิน
0-25	สูง	ต่ำ	ต่ำ	ต่ำ	สูง	ปานกลาง
25-50	สูง	ต่ำ	ต่ำ	ต่ำ	สูง	ปานกลาง
50-100	ปานกลาง	ต่ำ	ต่ำ	ต่ำ	สูง	ปานกลาง

ชุดดินที่คล้ายคลึงกัน ชุดดินลาดหญ้า ชุดดินระนอง ชุดดินมวกเหล็ก และชุดดินแมริม

ข้อจำกัดการใช้ประโยชน์ เป็นดินต้นมีเศษหินมาก มีความลาดชันสูง ขาดแคลนน้ำ

ข้อเสนอแนะในการใช้ประโยชน์ ไม่เหมาะที่จะนำมาใช้ในการเกษตร ควรปล่อยไว้เป็นป่าธรรมชาติเพื่อเป็นแหล่งต้นน้ำลำธาร

5. สรุป

จากผลการจำแนกชุดดินต่างๆ ที่จัดตั้งในภาคกลางของประเทศไทย จำนวน 45 ชุดดิน ตามระบบอนุกรมวิธานดิน 2546 (Soil Taxonomy, 2003) จำแนกได้เป็น

- 6 อันดับ (Order)
- 12 อันดับย่อย (Suborder)
- 18 กลุ่มดินใหญ่ (Great Group)
- 28 กลุ่มดินย่อย (Subgroup)
- 40 วงศ์ดิน (Family)
- 45 ชุดดิน (Series)

ดังรายละเอียดของการจำแนกตามตารางที่ 1

6. เอกสารอ้างอิง

- กวรรณิการ์ อยู่ทอง และวันเพ็ญ วิริยะกิจนทีกุล. 2536. แร่มอนต์มอริลไลต์ในดิน. กองวิเคราะห์ดิน, กรมพัฒนาที่ดิน กรุงเทพฯ. 48 น.
- เฉลียว แจ่มไพร, อีรยุทธ จิตต์จำนงค์, ชาลี นาวานุเคราะห์ และสุวณี ศรีธวัช ณ ออยุธยา. 2525. การจำแนกและกำหนดลักษณะดินในภาคกลางของประเทศไทย. เอกสารวิชาการฉบับที่ 34. กองสำรวจดิน กรมพัฒนาที่ดินกรุงเทพฯ. 69 น.
- เฉลียว แจ่มไพร, สุพันธ์ คุณภรณ์ และ ม.ร.ว. ศรีลักษณ์ เกษมสันต์. 2531. การกำหนดลักษณะและวินิจฉัยความเหมาะสมของชุดดินภาคกลาง. เอกสารวิชาการฉบับที่ 91. กองสำรวจและจำแนกดิน กรมพัฒนาที่ดิน, กรุงเทพฯ. 210 น.
- ชาลี นาวานุเคราะห์. 2529. ลักษณะและศักยภาพของดินเค็มชายทะเลภาคกลางของประเทศไทย. วิทยานิพนธ์ปริญญาโท. มหาวิทยาลัยเกษตรศาสตร์, กรุงเทพฯ.
- สถิระ อุดมศรี. 2542. ชุดดินที่จัดตั้งในภาคกลางของประเทศไทย จำแนกใหม่ตามระบบอนุกรมวิธานดิน 1998. เอกสารวิชาการฉบับที่ 445 กองสำรวจและจำแนกดิน กรมพัฒนาที่ดิน กระทรวงเกษตรและสหกรณ์. 157 น.
- Kannika Yoothong, M. Dabbakula Na Ayudhya, N. Kanchanakul, P. Hemsrichart, C. Navanugraha, T. Chitchumnong and K. Saifuk. 1984. Supplementary Report on Soil Analysis Data of Six Pedon Soils in the Central Plain, Central Highlands and Northeast Plateau. Published as part of the field guide book for the Fifth Asean Soil Conference, 10-23 June, 1984, Bangkok, Thailand. 88 p.
- Lek Moncharoen, T. Vearasilp and H. Eswaran. 1987. Benchmark Soils of Thailand. Department of Land Development, Thailand and Soil Management Support Services, USA. 99 p.
- Soil Survey Division Staff. 1981. Characteristics of some Acid Sulphate Soils in Thailand. Published as part of the tour guide for the Second International Symposium on Acid Sulphate Soils, January 18-24, 1981, Bangkok, Thailand. 59 p.
- Soil Survey Division Staff. 1993. Soil Survey Manual. United States Department of Agriculture Handbook No. 18. U. S. Government Printing Office Washington, D.C. 437 p.
- Soil Survey Staff. 1975. Soil Taxonomy. A Basic System of Soil Classification for Making and Intertreting. Soil Survey Agriculture Handbook No. 436. Soil Conservation Service. U.S. Department of Agriculture. U.S. Government Printing Office Washington, D.C. 754 p.

_____. 1998. Key to Soil Taxonomy. Eighth Edition. United States Department of Agriculture, Natural Resources Conservation Service, Washington, D.C. 326 p.

_____. 1999. Soil Taxonomy. A Basic System of Soil Classification for Making and Intertreting. Second Edition. Soil Surveys Agriculture Handbook No. 436. Natural Resources Conservation Service. U.S. Department of Agriculture. U. S. Government Printing Office Washington, D.C. 871 p.

_____. 2003. Key to Soil Taxonomy. Ninth Edition. United States Department of Agriculture, Natural Resources Conservation Service, Washington, D.C. 332 p.

W. Van Der Kevie and B. Yenmanas. 1972. Detailed Reconnaissance Soil Survey of Southern Central Plain Area. Soil Survey Report No. 89. Soil Survey Division, Department of Land Development, Thailand and Food and Agriculture Organization of the United Nations. 187 p.

ภาคผนวก

ตารางภาคผนวกที่ 1 สรุปผลการจำแนกดินที่จัดตั้งในภาคกลางของประเทศไทยตามระบบอนุกรมวิธานดิน
ปี ค.ศ. 2003

ลำดับที่	สัญลักษณ์	ชุดดิน	การจำแนกดิน
1	Ay	Ayuthaya	vf, mixed, act, acid, iso Vertic Endoaquepts
2	Bk	Bangkok	vf, smec, nona, iso Vertic Endoaquepts
3	Bl	Bang Len	f, smec, iso Vertic Endoaquolls
4	Bm	Ban Mi	vf, smec, iso Ustic Epiaquepts
5	Bn	Bang Khen	f, mixed, act, a, iso Vertic Endoaquepts
6	Bp	Bang Nam Priao	vf, mixed, act, a, iso Vertic Endoaquepts
7	Bpg	Bang Pakong	f, mixed, a, iso Typic Sulfaquepts
8	Bph	Bang Phae	fsi, mixed, act, iso Typic Endoaquolls
9	Ca	Cha-am	vf, mixed, semiact, iso Sulfic Endoaquepts
10	Cc	Chachoengsao	f(vf), mixed, nona, semiact, iso Vertic Endoaquepts
11	Ck	Chong Khae	vf, smec, iso (Aeric Chromic) Ustic Endoaquepts
12	Cs	Chum Saeng	f, mixed, semiact, a, iso Aeric (Plinthic) Endoaquepts
13	Db	Doem Bang	f, kao, iso Aeric (Plinthic) Endoaqualls
14	Dc	Don Chedi	col, mixed, act, iso Typic Dystrustepts
15	Dm	Don Mueang	fl, mixed, semiact, a, iso Sulfic Endoaquepts
16	Dr	Don Rai	fl, kao, iso Typic Kandistults
17	Dt	Dong Takhian	coated, iso Lamellic Ustic Quartzipsamments
18	Hg	Hup Kraphong	col, mixed, act, iso Typic Haplustalfs
19	Hk	Hin Kong	fsi, mixed, subact, iso Typic Paleaquults
20	Kk	Khok Krathiam	vf, smec, iso Ustic Endoaquepts
21	Ks	Kamphaeng Saen	fsi, mixed, semiact, iso Typic Haplustalfs
22	Kyo	Khao Yoi	fl, mixed, semiact, iso Aeric Endoaqualls
23	Lb	Lop Buri	vf, smec, iso Typic Haplusterts
24	Ly	Lat Ya	fl, sili, iso Kanhaplic Haplustults
25	Ma	Maha Phot	vf, mixed, act, a, iso Vertic Endoaquepts
26	Ml	Muak Lek	csk, mixed, semiact, shallow, iso Ultic Haplustalfs
27	Mn	Manorom	f, mixed, semiact, iso Aeric (Plinthic) Endoaqualls
28	Nk	Nong Kae	fl, mixed, act, iso Aquic Natrustalfs
29	Np	Nakhon Pathom	f, mixed, act, iso Aeric Endoaqualls
30	Ok	Ongkharak	vf, mixed, semiact, a, iso Sulfic Endoaquepts
31	Pb	Phetchaburi	fsi, mixed, act, iso Aquic Haplustalfs
32	Pth	Pak Tho	f, kao, iso (Aeric) Plinthic Paleaquults
33	Rb	Ratchaburi	f, mixed, act, nona, iso Vertic (Aeric) Endoaquepts
34	Rs	Rangsit	vf, mixed, semiact, a, iso Sulfic Endoaquepts
35	Sa	Sapphaya	fl, mixed, act, nona, iso Aquic (Fluventic) Haplustepts
36	Sb	Saraburi	vf, mixed, act, nona, iso Vertic (Aeric) Endoaquepts
37	Se	Sena	vf, mixed, act, a, iso Sulfic Endoaquepts
38	Sin	Sing Buri	vf, mixed, semiact, nona, iso Vertic Endoaquepts
39	Sm	Samut Prakan	f, mixed, nona, iso Fluvaquentic Endoaquepts
40	Tan	Thanyaburi	vf, mixed, semiact, a, iso Sulfic Endoaquepts
41	Tc	Tha Chin	f, smec, nona, iso Sodic Hydraquepts
42	Tm	Tha Muang	col, mixed, act, calcareous, iso, Typic Ustifluvents
43	Tq	Tha Khwang	f, mixed, semiact, a, iso Vertic (Aeric) Endoaquepts
44	Tr	Tha Ruea	vf, mixed, act, nona, iso Vertic (Aeric) Endoaquepts
45	Ty	Tha Yang	lsk, sili, iso Kanhaplic Haplustults

หมายเหตุ

1. การจำแนกดินในวงเล็บ

(...) = สามารถจำแนกดินได้ ทั้ง 2 แบบ และ [...] = ลักษณะที่ยังไม่ได้ระบุไว้ในระบบอนุกรมวิธานดิน ปี ค.ศ.2003

2. คำย่อ

Particle-size classes (ชั้นขนาดอนุภาคดิน):

col = coarse-loamy
col/c = coarse-loamy over clayey
col/csk = coarse-loamy over clayey-skeletal
cosil = coarse-silty
csk = clayey-skeletal
f = fine
fl = fine-loamy
fl/c = fine-loamy over clayey
fl/csk = fine-loamy over clayey-skeletal
fsi = fine-silty
l = loamy
l/lsk = loamy over loamy-skeletal
lsk = loamy-skeletal
lsk/c = loamy-skeletal over clayey
lsk/frag = loamy-skeletal over fragments
s = sandy
vf = very-fine

Soil temperature classes (ชั้นอุณหภูมิดิน):

iso = isohyperthermic
hyper = hyperthermic
thermic = thermic

Mineralogy classes (ชั้นแร่วิทยาของดิน):

kao = kaolinitic
mixed = mixed
sili = siliceous
sili/kao = siliceous over kaolinitic

Cation-exchange activity classes

(ชั้นกิจกรรมแลกเปลี่ยนแคตไอออน):

act = kaolinitic
semiact = semiactive
subact = subactive
superact = superactive

Calcareous and reaction classes

(ชั้นการมีปูนปนและปฏิกิริยา):

nona = nonacid
a = acid

ตารางภาคผนวกที่ 2 สรุปผลการจำแนกดินที่จัดตั้งในภาคเหนือและที่สูงตอนกลางของประเทศไทย
ตามระบบอนุกรมวิธานดิน ปี ค.ศ. 2003

ลำดับที่	สัญลักษณ์	ชุดดิน	การจำแนกดิน
1	Ban	Bang Mun Nak	vf, mixed, semiact, nona, iso Aeric Endoaquepts
2	Bg	Ban Chong	f, kao, iso Typic (Kandic) Paleustults
3	Bo	Bo Thai	col, kao, iso Typic Eustrtox
4	Bpo	Ban Phot	vf, smec, iso (Chromic) Ustic Epiaquerts
5	Cd	Chai Badan	f, smec, iso Leptic Haplusterts
6	Ce	Chiang Saen	vf, kao, iso Typic Kandiuustults
7	Cg	Chiang Khong	vf, kao, iso Typic Kandiuustox
8	Ch	Chiang Khan	csk, kao, iso Typic Kandiuustults
9	Cm	Chiang Mai	col, mixed, superact, nona, iso Oxyaquic Ustifluvents
10	Cr	Chiang Rai	f, kao, iso Plinthic Paleaquults (Kandiaquults)
11	DI	Dong Lan	f, mixed, act, iso Vertic (Aquic) Haplustolls
12	Don	Dong Yang En	fsi, mixed, act, iso Oxyaquic (Ultic) Haplustalfs
13	Dp	Doi Pui	f, kao, hyper (iso or thermic) Kandic Palehumults
14	Ds	Dan Sai	fl, kao, iso Typic Kandiuustults
15	Hc	Hang Chat	fl, kao, iso Typic Kandiuustults
16	Hd	Hang Dong	f, mixed, semiact, iso Typic Endoaqualfs
17	Kp	Kamphaeng Phet	fsi, mixed, act, iso Oxyaquic (Ultic) Haplustalfs
18	La	Lom Sak	fsi, mixed, superact, nona, iso Fluvaquentic Endoaquepts
19	Li	Li	csk, mixed, semiact, iso, shallow Ultic Haplustalfs
20	Lk	Lom Kao	fl, mixed, semiact, iso Typic (Aquic) Paleustults
21	Ln	Lam Narai	f, smec, iso Vertic Haplustolls
22	Lp	Lampang	fsi, mixed, semiact, iso Typic (Aeric) Endoaqualfs
23	Ls	Lam Sonthi	f, mixed, act, iso Oxyaquic (Ultic) Haplustalfs
24	Mr	Mae Rim	lsk, mixed, iso Typic (Kandic) Paleustults
25	Ms	Mae Sai	fsi, mixed, semiact, iso Aeric Endoaqualfs
26	Mt	Mae Taeng	f, kao, iso Rhodic Kandiuustults
27	Mta	Mae Tha	fsi, mixed, semiact, iso Aeric Endoaqualfs
28	Na	Nan	f, mixed, semiact, iso Aeric Endoaqualfs
29	Nal	Nam Len	vf, smec, iso Aquertic Paleustalfs
30	Ncu	Nam Chun	csk, mixed, act, iso Aquic Haplustalfs
31	Nd	Nam Duk	fsi, mixed, act, iso Oxyaquic Paleustalfs
32	Nm	Nong Mot	f, kao, iso Typic Kandiuustults
33	Ns	Nakhon Sawan	lsk, mixed, superact, iso Ultic Haplustalfs
34	Pao	Phayao	fl/csk, mixed, semiact, iso Plinthic Paleustalfs
35	Pe	Phetchabun	fl (l/lsk), mixed, semiact, iso Ultic Paleustalfs
36	Ph	Phan	f, kao, iso Typic (Plinthic) Endoaqualfs
37	Png	Phon Ngam	fl, mixed, semiact, iso Typic Haplustults
38	Po	Pong Tong	csk, kao, iso Typic (Kandic) Paleustults
39	Ps	Phu Sana	lsk, mixed, iso Kanhaplic Haplustults

ตารางภาคผนวกที่ 2 (ต่อ)

ลำดับที่	สัญลักษณ์	ชุดดิน	การจำแนกดิน
40	Sai	San Sai	col, sili, subact, iso Aeric Endoaqualfs
41	Sat	Samo Thod	vf, smec, iso Chromic Haplusterts
42	Sg	Sai Ngam	col, mixed, semiact, iso Oxyaquic (Ultic) Haplustalfs
43	So	Sop Prap	f, smec, iso Lithic Haplustolls
44	Sp	San Pa Tong	col, sili, semiact, iso Typic (Kandic) Paleustults
45	Sri	Si Thep	fsi, mixed, subact, iso Plinthic Paleaquults
46	Tk	Takhli	lsk, carn, iso Entic Haplustolls
47	Tl	Tha Li	csk, mixed, semiact, iso Ultic Haplustalfs
48	Tn	Tha Phon	f, mixed, superact, nona, iso Aeric Endoaquepts
49	Tph	Taphan Hin	fsi, mixed, act, iso Ultic Haplustalfs
50	Utt	Uttaradit	f, mixed, semiact, iso Aquic Haplustalfs
51	Wa	Watthana	f, smec, iso Ustic Endoaquerts
52	Wb	Wichian Buri	l, mixed, act, iso Aquic (Arenic) Haplustalfs
53	Wc	Wang Chomphu	vf, smec, iso Chromic Haplusterts
54	Wi	Wang Hai	f, mixed, act, iso Oxyaquic (Ultic) Paleustalfs
55	Ws	Wang Saphung	f, mixed, act, iso Typic Haplustalfs

ตารางภาคผนวกที่ 3 สรุปผลการจำแนกดินที่จัดตั้งในภาคตะวันออกเฉียงเหนือของประเทศไทยตามระบบอนุกรมวิธานดิน ปี ค.ศ. 2003

ลำดับที่	สัญลักษณ์	ชุดดิน	การจำแนกดิน
1	Bb	Borabue	l/lsk, mixed, semiact, iso Plinthaquic Haplustults
2	Bpi	Ban Phai	l, sili, iso Arenic Paleustalfs
3	Br	Buri Rum	f, smec, iso Ustic Epiaquerts
4	Bt	Buntharik	fl, mixed, act, iso Plinthaquic Paleustults
5	Ci	Chok Chai	vf, kao, iso Rhodic Kandistox
6	Ckr	Chakkarat	col, mixed, subact, iso Typic (Oxyaquic) Paleustults
7	Cpg	Chum Phuang	col, sili, iso Typic Kandistults
8	Cph	Chumphon Buri	col, mixed, act, iso Typic Dystrustepts
9	Ct	Chatturat	f, mixed, act, iso Typic Haplustalfs
10	Cu	Chan Thuek	l, sili, iso Typic Ustipsamments
11	Dk	Dan Khun Thot	s, sili, coated, iso Ustic Quartzipsamments
12	Ht	Huai Thalaeng	col, mixed, semiact, iso Typic Paleustults
13	Kg	Khambong	s, sili, iso Typic Haplustalfs
14	Ki	Kula Ronghai	fl, mixed, act, iso Typic Natraqualfs
15	Kmr	Khemarat	fl/c, kao, iso Plinthaquic Haplustults
16	Kt	Khorat	fl, sili, iso Typic (Oxyaquic) Kandistults
17	Lo	Loei	vf, kao, iso Typic Eustrtox
18	Msk	Maha Sarakham	l, sili, subact, iso Oxyaquic Arenic Haplustalfs
19	Ng	Nam Phong	l, sili, iso Grossarenic Haplustalfs
20	Nn	Nakhon Phanom	f, kao, iso Aeric Plinthic Paleaquults
21	On	On	lsk/frag, mixed, subact, iso Aeric (Plinthic) Epiaquults [Petroferric Epiaquults]
22	Pc	Pak Chong	vf, kao, iso Rhodic Kandistox
23	Pm	Phimai	vf, smec, iso Ustic Endoaquerts
24	Pn	Phen	lsk, mixed, subact, iso Aeric Plinthic Paleaquults
25	Pp	Phon Phisai	lsk/c, kao, iso Typic (Oxyaquic Plinthic) Paleustults
26	Re	Roi Et	fl, mixed, subact, iso Aeric Kandiaquults
27	Rn	Renu	fl, mixed, semiact, iso (Aeric) Plinthic Paleaquults
28	Si	Sikhio	fl, mixed, iso Typic Rhodustalfs
29	Sk	Sakon	lsk/frag, mixed, subact, iso Petroferric Haplustults
30	Ska	Sa Kaeo	lsk, kao, iso Typic (Plinthic) Paleustalfs
31	Sn	Sung Noen	f, mixed, semiact, iso Typic Paleustults
32	Ss	Si Songkhram	f, mixed, subact, iso Ustic Endoaquerts
33	St	Si Thon	col, mixed, nona, iso Fluvaquentic Endoaquerts
34	Su	Surin	csk, kao, iso Typic Rhodustalfs
35	Suk	Satuek	fl, sili, subact, iso Typic Paleustults
36	Tp	That Phanom	fsi, mixed, semiact, iso Ultic Haplustalfs
37	Tsr	Thung Samrit	vf, smec, iso Typic Natraquerts
38	Tt	Tha Tum	f, mixed, semiact, iso Aeric (Plinthic) Endoaqualfs
39	Tu	Tha Uthen	col/csk, sili/kao, subact, noncemented, iso Oxyaquic Haplorthods
40	Ub	Ubon	l, sili, semiact, iso Aquic Grossarenic Haplustalfs
41	Ud	Udon	col, mixed, act, nona, iso Typic Halaquepts
42	Wn	Warin	fl, sili, iso Typic Kandistults
43	Yl	Yang Talat	col, sili, semiact, iso Oxyaquic (Ultic) Haplustalfs
44	Yt	Yasothon	fl, sili, semiact, iso Typic Paleustults

ตารางภาคผนวกที่ 4 สรุปผลการจำแนกดินที่จัดตั้งในภาคใต้และชายฝั่งทะเลภาคตะวันออกของประเทศไทยตามระบบอนุกรมวิธานดินปี ค.ศ. 2003

ลำดับที่	สัญลักษณ์	ชุดดิน	การจำแนกดิน
1	Ak	Ao Luek	vf, kao, iso Rhodic Kandiudox
2	Ba	Bang Nara	f, kao, iso Typic Paleaquults
3	Bbg	Ban Bueng	coated, iso Oxyaquic Quartzipsamments
4	Bc	Bacho	coated, iso Typic Quartzipsamments
5	Bh	Ban Thon	s, sili, superact, ortstein, iso Typic Haplorhods
6	Bng	Bueng Chanang	f, mixed, superact, iso Fluventic Eutrudepts
7	Bu	Sai Buri	fsi, kao, iso Aquic Kandiudults
8	Cb	Chon Buri	fl, mixed, semiact, iso Typic Endoaqualfs
9	Chl	Chalong	fl, kao, iso Typic Kandiudults
10	Cp	Chumphon	csk, kao, iso Typic Paleudults
11	Cya	Chaiya	fl, sili, subact, nona, iso Fluvaquentic Endoaquepts
12	Cyi	Chian Yai	f, mixed, superact, a, iso Haplic Sulfaquents
13	Fd	Fang Daeng	fl, kao, iso Rhodic Kandiudults
14	Gk	Su-ngai Kolok	f, kao, iso Typic Endoaquults
15	Hh	Hua Hin	coated, iso Typic Quartzipsamments
16	Ho	Huai Yot	lsk, mixed, semiact, a, shallow, iso Typic Udorthents
17	Hp	Huai Pong	f, kao, iso Typic Kandiudults
18	Hy	Hat Yai	csk, kao, iso Typic Paleudults
19	Kat	Kantang	csk, kao, iso Typic (Aquic) Plinthudults
20	Kbi	Krabi	f, kao, iso Typic Kandiudults
21	Kc	Khlong Chak	csk, kao, iso Typic Kandihumults
22	Kd	Kab Daeng	l, mixed, superact, dysic, iso Terric Sulphemists
23	Kh	Kho Hong	col, kao, iso Typic Kandiudults
24	Kkl	Khuan Kalong	fl, kao, iso Typic Kandiudults
25	Kkt	Khao Khat	csk, kao, iso Typic (Kandic) Plinthudults
26	Kl	Klaeng	vf, kao, iso Typic Plinthaquults
27	Klt	Khlong Teng	fl, mixed, semiact, shallow, iso Typic Haplohumults
28	Km	Khlong Thom	fl, kao, iso Typic Kandiudults
29	Knk	Klong Nok Krathung	fl, kao, iso Typic Kandiudults
30	Ko	Khok Khain	fl, kao, iso Typic Kandiaquults
31	Koi	Khok Kloi	f, kao, iso Typic Kandiudults
32	Koy	Ko Yai	cosil, mixed, superact, nona, iso Typic Trophaquepts
33	Kut	Khlong Khut	f, kao, iso Kandic Plinthaquults
34	Lam	Lam Kaen	fsi, mixed, semiact, iso Typic Haplohumults
35	Lan	Lang Suan	coated, iso Typic Quartzipsamments
36	Lgu	La-ngu	f, mixed, iso Typic Endoaqualfs
37	Lh	Lahan	fl, sili, subact, iso Typic Paleudults
38	Li	Lamphu La	f, mixed, semiact, iso Typic Palehumults
39	Mak	Makham	col/c, sili/kao, subact, nona, iso Fluvaquentic Eutrudepts
40	Mik	Mai Khao	coated, iso Typic Quartzipsamments
41	Mu	Munoh	f, mixed, semiact, a, iso Sulfic Endoaquepts
42	Nat	Na Thawi	col, kao, iso Typic Kandiudults
43	Nb	Nong Bon	f, kao, iso Typic Kandiudults
44	Ni	Nam Krachai	col, mixed, semiact, iso Typic Plinthaquults
45	Nok	Nong Khla	csk, kao, iso Typic Kandiudults
46	Ntm	Na Tham	fl, mixed, semiact, iso Typic (Aquic) Plinthudults
47	Ntn	Na Thon	f, mixed, semiact, iso Typic Haplohumults
48	Nw	Narathiwat	dysic, iso Typic Haplofibrists
49	Oc	O Lum Chlak	vf, mixed, act, iso Typic Hapludalfs

ตารางภาคผนวกที่ 4 (ต่อ)

ลำดับที่	สัญลักษณ์	ชุดดิน	การจำแนกดิน
50	Pac	Pak Chan	vf, kao, iso Typic Palehumults
51	Pad	Padang Besar	col/csk, sili/kao, subact, iso Typic Paleudults
52	Pat	Phak Kat	f, mixed, semiact, iso Plinthaquic Paleudalfs
53	Paw	Phawong	vf, kao, iso Umbric Paleaquults
54	Pga	Phang-nga	f, kao, iso Typic Kandiuults
55	Pi	Su-ngai Padi	fl, sili, subact, iso Aeric Paleaquults
56	Pk	Phuket	f, kao, iso Typic Kandiuults
57	Pkm	Pak Khom	fl, mixed, semiact, iso Typic (Aquic) Plinthudults
58	Pon	Pong Nam Ron	fl, mixed, act, shallow, iso Typic Hapludolls
59	Ptg	Phan Thong	fsi, mixed, superact, nona, iso Mollic Endoaquepts
60	Pti	Pattani	col, mixed, superact, nona, iso Sulfic Endoaquepts
61	Ptl	Phatthalung	f, kao, iso Plinthic Paleaquults
62	Pto	Phato	lsk, mixed, semiact, iso Typic Hapludults
63	Ptu	Pathio	f, kao, iso Typic Kandiuults
64	Py	Phatthaya	coated, iso Typic Quartzipsamments
65	Pym	Phayom Ngam	fl, kao, iso Kandic Plinthaquults
66	Ra	Ra-ngae	vf, mixed, superact, a, iso Sulfic Endoaquepts
67	Ran	Ranot	vf, mixed, semiact, iso Typic Endoaqualfs
68	Rg	Ranong	lsk, mixed, semiact, a, iso Lithic Udorthents
69	Ro	Rueso	fsi, mixed, semiact, iso Typic Palehumults
70	Ry	Rayong	uncoated, iso Typic Quartzipsamments
71	Sak	Sai Khao	sili, iso Humaqueptic Psammaquents
72	Sd	Sadao	col, kao, iso Typic Kandiuults
73	Sh	Sattahip	coated, iso Typic Quartzipsamments
74	Sng	Songkhla	fl, sili, subact, iso Aquic Paleudults
75	Stn	Sathon	fl, mixed, semiact, iso Typic Plinthaquults
76	Stu	Satun	col/c, kao, iso Kandic Plinthaquults
77	Sw	Sawi	lsk, mixed, semiact, iso Typic Paleudults
78	Ta	Tak Bai	fsi, mixed, semiact, a, iso Typic Endoaquepts
79	Tac	Tha Chang	lsk, kao, iso Typic (Kandic) Plinthudults
80	Td	Trat	f, kao, iso Typic Kandiuults
81	Te	Tha Sae	fl, kao, iso Typic Kandiuults
82	Tg	Thung Wa	col, sili, subact, iso Typic Paleudults
83	Ti	Tha Mai	f, kao, iso Typic Hapludox
84	Tim	Thai Mueang	f, kao, iso Typic Kandiuults
85	Tkn	Tha Khun	col, mixed, superact, a, iso Typic Udifluvents
86	Tkt	Takua Thung	fsi, mixed, superact, a, iso Typic Sulfaquents
87	Tng	Trang	f, kao, iso Typic Kandiuults
88	Ts	Thon Sai	fl, mixed, semiact, a, iso Sulfic Endoaquepts
89	Tsl	Tha Sala	f, kao, iso Typic Endoaquults
90	Tuk	Thung Kai	csk, mixed, act, nona, iso Aeric Endoaquepts
91	Vi	Visai	fl, mixed, semiact, iso Typic Plinthaquults
92	Wat	Wang Tong	f, kao, iso Typic (Aquic) Plinthudults
93	Wp	Wan Priang	sili, iso Typic Psammaquents
94	Ya	Yala	csk, kao, iso Typic Kandiuults
95	Yg	Yi-ngo	lsk, mixed, semiact, iso Typic Paleudults
96	Yk	Yan Ta Khao	lsk, mixed, semiact, iso Typic (Aeric) Plinthaquults

ตารางภาคผนวกที่ 5 การจำแนกดินที่จัดตั้งรวมทุกภาคของประเทศไทยตามระบบอนุกรมวิธานดิน
ปี ค.ศ. 2003 และกลุ่มชุดดิน

อันดับ	อันดับย่อย	กลุ่มใหญ่	กลุ่มย่อย	วงศ์	ชุดดิน	ภาค	กลุ่มชุดดิน		
Histosols	Fibrists	Haplofibrists	Typic	dysic, iso	Narathiwat	Nw	S 58		
	Hemists	Sulfihemists	Terric	l, mixed, superact, dysic, iso	Kab Daeng	Kd	S 51		
Spodosols	Orthods	Haplorthods	Oxyaquic	col/csk, sili/kao, subact, noncemented, iso	Tha Uthen	Tu	NE 24		
			Typic	s, sili, superact, ortstein, iso	Ban Thon	Bh	S 6		
Oxisols	Ustox	Eustrtox	Typic	vf, kao, iso	Loei	Lo	NE 31		
				col, kao, iso	Bo Thai	Bo	N 37		
		Kandiustox	Rhodic	vf, kao, iso	Chok Chai	Ci	NE 29		
				Typic	vf, kao, iso	Pak Chong	Pc	NE 29	
	Udox	Kandiudox	Rhodic	vf, kao, iso	Chiang Khong	Cg	N 29		
				vf, kao, iso	Ao Luk	Ak	S 26		
		Hapludox	Typic	f, kao, iso	Tha Mai	Ti	S 27		
Vertisols	Aquerts	Natraquerts	Typic	vf, smec, iso	Tung Samrit	Tsr	NE 20		
				f, smec, iso	Buri Ram	Br	NE 1		
		Endoaquerts	Ustic	vf, smec, iso	Ban Mi	Bm	C 1		
				(Chromic) Ustic	vf, smec, iso	Ban Phot	Bpo	N 1	
				Ustic	vf, smec, iso	Khok Krathiam	Kk	C 1	
				Ustic	f, smec, iso	Watthana	Wa	N 1	
			Chromic Ustic	vf, smec, iso	Phimai	Pm	NE 4		
				f, mixed, subact, iso	Si Songkhram	Ss	NE 4		
				(Aeric Chromic) Ustic	vf, smec, iso	Chong Kae	Ck	C 1	
	Usterts	Haplusterts	Leptic	f, smec, iso	Chai Badan	Cd	N 28		
				Chromic	vf, smec, iso	Samo Thod	Sat	N 28	
			Typic	vf, smec, iso	Wang Chomphu	Wc	N 28		
				vf, smec, iso	Lop Buri	Lb	C 28		
			Aquults	Plinthaquults	Kandic	col/c, kao, iso	Satun	Stu	S 6
						fl, kao, iso	Phayom Ngam	Pym	S 25
						f, kao, iso	Khlong Kut	Kut	S 32
					Typic (Aeric)	lsk, mixed, semiact, iso	Yan Ta Khao	Yk	S 25
						Typic	col, mixed, semiact, iso	Nam Krachai	Ni
					Typic	fl, mixed, semiact, iso	Sathon	Stn	S 25
vf, kao, iso	Visai	Vi				S 17			
vf, kao, iso	Klaeng	Kl				S 26			
Kandiaquults	Typic	fl, mixed, act, iso	Roi Et	Re	NE 17				
		fl, kao, iso	Khok Khian	Ko	S 16				
Paleaquults	Plinthic	fsi, mixed, subact, iso	Si Thep	Sri	N 16				
Paleaquults (Kandiaquults)	Plinthic	f, kao, iso	Chiang Rai	Cr	N 6				
			Phatthalung	Ptl	S 6				
		(Aeric) Plinthic	fl, mixed, semiact, iso	Renu	Rn	NE 17			
		f, kao, iso	Pak Tho	Pth	C 6				
		Aeric	fl, sili, subact, iso	Su-nga iPadi	Pi	S 17			
		Aeric Plinthic	lsk, mixed, subact, iso	Phen	Pn	NE 25			
Epiaquults	Aeric (Plinthic), [Petroferric]	f, kao, iso	Nakhon Phanom	Nn	NE 6				
		lsk/frag, mixed, subact, iso	On	On	NE 25				
Paleustults	Plinthaquic	fl, mixed, iso	Buntharik	Bt	NE 17hi/35b				
		Umbric	vf, kao, iso	Phawong	Paw	S 6			
	Typic	fsi, mixed, subact, iso	Hin Kong	Hk	C 16				
		f, kao, iso	Bang Nara	Ba	S 43				
Endoaquults	Typic	f, kao, iso	Su-ngai Kolok	Gk	S 43				
		f, kao, iso	Tha Sala	Tsl	S 6				

ตารางภาคผนวกที่ 5 (ต่อ)

อันดับ	อันดับย่อย	กลุ่มใหญ่	กลุ่มย่อย	วงศ์	ชุดดิน	ภาค	กลุ่ม ชุดดิน		
Ultisols	Humults	Kandihumults	Typic	csk, kao, iso	Khlong Chak	Kc	S 6		
			Palehumults	Kandic	f, kao, hyper (iso or thermic)	Doi Pui	Dp	N 30	
		Haplohumults	Typic	Typic	fsi, mixed, semiact, iso	Ruso	Ro	S 17	
				f, mixed, semiact, iso	LamphuLa	LI	S 19		
				vf, kao, iso	Pak Chan	Pac	S 26		
				fl, mixed, semiact, shallow, iso	Khlong Teng	Klt	S 34		
				fsi, mixed, semiact, iso	Lam Kaen	Lam	S 26		
				f, mixed, semiact, iso	Na Thon	Ntn	S 53		
		Udults	Plinthudults	Typic (Kandic)	Typic (Kandic)	lsk, kao, iso	Tha Chang	Tac	S 45
					csk, kao, iso	Khao Khat	Kkt	S 17	
	Typic (Aquic)			Typic (Aquic)	csk, kao, iso	Kantang	Kat	S 45	
				fl, mixed, semiact, iso	Na Tham	Ntm	S 34		
				Pak Khom	Pkm	S 17			
				f, kao, iso	Wang Tong	Wat	S 6		
	Kandiudults		Aquic	Aquic	fsi, kao, iso	Sai Buri	Bu	S 17	
				Rhodic	fl, kao, iso	Fang Daeng	Fd	S 45	
			Typic	Typic	csk, kao, iso	Nong Khla	Nok	S 27	
				Yala	Ya	S 45			
				col, kao, iso	Kho Hong	Kh	S 34		
				Na Thawi	Nat	S 39			
				Sadao	Sd	S 39			
				fl, kao, iso	Chalong	Chl	S 10		
				Khlong Nok Krathung	Knk	S 34			
				Khuan Ka Long	Kkl	S 39			
	Khlong Thom	Km	S 6						
	Tha Sae	Te	S 34						
f, kao, iso	Huai Pong	Hp	S 57						
Krabi	Kbi	S 45							
Khok Kloi	Koi	S 26							
Nong Bon	Nb	S 22							
Phangnga	Pga	S 26							
Phuket	Pk	S 26							
Pathiu	Ptu	S 26							
Trat	Td	S 53							
Thai Muang	Tim	S 26							
Trang	Tng	S 53							
Paleudults	Aquic	Aquic	fl, sili, subact, iso	Songkhla	Sng	S 17			
		Typic	lsk, mixed, semiact, iso	Sawi	Sw	S 50			
	Typic	Typic	Yi-ngo	Yg	S 51				
		csk, kao, iso	Chumphon	Cp	S 18				
		Hat Yai	Hy	S 25					
		col/csk, sili/kao, subact, iso	Padang Besar	Pad	S 53				
		col, sili, subact, iso	Thung Wa	Tg	S 39				
		fl, sili, subact, iso	Lahan	Lh	S 43				
		lsk, mixed, semiact, iso	Phato	Pto	S 50				
		f, kao, iso	Mae Taeng	Mt	N 29				
fl, sili, iso	Korat	Kt	NE 35						
Ustults	Kandiustults	Rhodic (Oxyaquic)	Rhodic (Oxyaquic)	fl, sili, iso	Chiang Khan	Ch	N 46		
			col sili, iso	Chum Phuang	Cpg	NE 40			
		Typic	Typic	fl, sili, subact, iso	Warin	Wn	NE 35		
			fl, kao, iso	Don Rai	Dr	C 35			
			Dan Sai	Ds	N 35				
	Kandiustults	Typic	Typic	fl, kao, iso	Hang Chat	Hc	N 35		
			f, kao	Nong Mot	Nm	N 29			
			vf, kao, iso	Chiang Saen	Ce	N 30			

ตารางภาคผนวกที่ 5 (ต่อ)

อันดับ	อันดับย่อยกลุ่มใหญ่	กลุ่มย่อย	วงศ์	ชุดดิน	ภาค	กลุ่มชุดดิน				
Ultisols	Ustults	Paleustults	Oxyaquic	col, mixed, subact, iso	Chakkarat	Ckr	NE 40			
			Plinthaquic	fl, mixed, iso	Buntharik	Bt	NE 17hi/35b			
			Typic (Oxyaquic Plinthic)	lsk/c, kao, iso	Phon Phisai	Pp	NE 49			
			Typic (Kandic)	lsk, mixed, iso	Mae Rim	Mr	N 48			
				csk, kao, iso	Pong Tong	Po	N 46			
				col, sili, semiact, iso	San Pa Tong	Sp	N 40			
				f, kao, iso	Ban Chong	Bg	N 29			
				Typic (Aquic)	fl, mixed, semiact, iso	Lom Kao	Lk	N 17		
			Typic	col, mixed, semiact, iso	Huai Thalaeng	Ht	NE 40			
				fl, sili, semiact, iso	Yasothon	Yt	NE 35			
				fl, sili, subact, iso	Satuk	Suk	NE 35			
				f, mixed, semiact, iso	Sung Noen	Sn	NE 29			
				Haplustults	Petroferric	lsk/frag, mixed, subact, iso	Sakon	Sk	NE 49	
			Plinthaquic		l/lsk, mixed, semiact, iso	Borabu	Bb	NE 49		
					fl/c, kao, subact, iso	Khemarat	Kmr	NE 17hid3c		
			Kanhaplic		lsk, sili, iso	Tha Yang	Ty	C 48		
					fl, sili, iso	Lat Ya	Ly	C 56		
				lsk, mixed, iso	Phu Sana	Ps	N 46			
			Typic	fl, mixed, semiact, iso	Phon Ngam	Png	N 56			
			Mollisols	Aquolls	Endoaquolls	Vertic	f, smec, iso	Bang Len	Bl	C 3
						Typic	fsi, mixed, act, iso	Bang Phae	Bph	C 3
				Ustolls	Haplustolls	Lithic	f, smec, iso	Sop Prap	So	N 47
						Vertic	f, smec, iso	Lam Narai	Ln	N 54
						Vertic (Aquic)	f, mixed, act, iso	Dong Lan	DI	N 38
Entic	lsk, carbonatic, iso	Takhli				Tk	N 52			
Typic	fl, mixed, act, shslow, iso	Pong Nam Ron				Pon	S 47			
Alfisols	Aqualfs	Natraqualfs				Typic	fl, mixed, act, iso	Kula Ronghai	Ki	NE 20
						Endoaqualfs	Aeric	col, sili, subact, iso	San Sai	Sai
		fl, mixed, semiact, iso					Khao Yoi	Kyo	C 18	
		fsi, mixed, semiact, iso					Mae Tha	Mta	N 15	
							Mae Sai	Ms	N 15	
		f, mixed, semiact, iso	Nan	Na	N 7					
		f, mixed, act, iso	Nakhon Pathom	Np	C 7					
		Aeric (Plinthic)	f, mixed, semiact, iso	Manorom	Mn	C 6				
f, kao, iso	Tha Tum		Tt	NE 7						
Typic (Aeric)	fsi, mixed, semiact, iso	Doembang	Db	C 7						
Typic (Plinthic)	f, kao, iso	Lampang	Lp	N 16						
Typic	fl, mixed, semiact, iso	Phan	Ph	N 5						
	fl, mixed, semiact, iso	Chon Buri	Cb	S 34						
	f, mixed, semiact, iso	Hang Dong	Hd	N 5						
	f, kao, iso	Langu	Lgu	S 5						
	vf, mixed, semiact, iso	Ranot	Ran	S 7						
Ustalfs	Natrustalfs	Paleustalfs	Aquic	fl, mixed, act, iso	Nong Kae	Nk	C 20			
			Aquertic	vf, smec, iso	Nam Len	Nal	N 28			
	Oxyaquic	fsi, mixed, act, iso	Nam Duk	Nd	N 33					
		f, mixed, act, iso	Wang Hai	Wi	N 31					
		Plinthic	fl/csk, mixed, semiact, iso	Phayao	Pao	N 48/56				
	Paleustalfs	Ultic	fl (l/lsk), mixed, semiact, iso	Phetchabun	Pe	N 56				
		Typic (Plinthic)	lsk, kao, iso	SaKaeo	Ska	NE 49				
	Rhodustalfs	Typic	csk, kao, iso	Surin	Su	NE 46				
		fl, mixed, semiact, iso	Sikhiu	Si	NE 36					
	Haplustalfs	Aquic	csk, mixed, act, iso	Nam Chun	Ncu	N 48				
			fsi, mixed, act, iso	Phetchaburi	Pb	C 21				
			f, mixed, semiact, iso	Uttaradit	Utt	N 7				
Aquic (Arenic)		l, mixed, act, iso	Wichian Buri	Wb	N 19/41					
Aquic Arenic		l, sili, semiact, iso	Ubon	Ub	NE 24					
Oxyaquic Arenic		l, sili, subact, iso	Maha Sarakham	Msk	NE 41					

ตารางภาคผนวกที่ 5 (ต่อ)

อันดับ	อันดับย่อยกลุ่มใหญ่	กลุ่มย่อย	วงศ์	ชุดดิน	ภาค	กลุ่ม ชุดดิน							
Alfisols	Ustalfs	Haplustalfs	Oxyaquic (Ultic)	col, mixed, semiact, iso	Sai Ngam	Sg	N	38					
				col, sili, semiact, iso	Yang Talat	Yl	NE	40					
				fsi, mixed, act, iso	Dong Yang En	Don	N	33					
					Kamphaeng Phet	Kp	N	33					
						f, mixed, act, iso	Lam Sonthi	Ls	N	31			
			Arenic			l, sili, act, iso	Ban Phai	Bpi	NE	41			
						l, sili, semiact, iso	Nam Phong	Ng	NE	44			
			Ultic			lsk, mixed, superact, iso	Nakhon Sawan	Ns	N	47			
						csk, mixed, semiact, shallow, iso	Li	Li	N	47			
							Muak Lek	Ml	C	47			
						csk, mixed, semiact, iso	Tha Li	Tl	N	47			
						fsi, mixed, semiact, iso	That Phanom	Tp	NE	33			
						fsi, mixed, act, iso	Taphan Hin	Tph	N	33			
				Typic			col, mixed, act, iso	Hup Kapong	Hg	C	40		
							fsi, mixed, semiact, iso	Kamphaeng Saen	Ks	C	33		
						s, sili, iso	Khambong	Kg	NE	41			
						f, mixed, act, iso	Chatturat	Ct	NE	55			
						Wang Saphung	Ws	N	55				
				Udalfs	Hapludalfs	Typic	vf, mixed, act, iso	O Lum Chiak	Oc	S	53		
					Paleudalfs	Plinthaquic	f, mixed, semiact, iso	Phak Kat	Pat	S	7		
			Inceptisols	Aquepts	Endoaquepts	Sulfic	vf, mixed, semiact, iso	Cha-am	Ca	C	9		
							col, mixed, superact, nona, iso	Pattani	Ptj	S	14		
						Halaquepts	Typic	col, mixed, act, nona, iso	Udon	Ud	NE	20	
								fl, mixed, semiact, a, iso	Don Muang	Dm	C	11	
									Thon Sai	Ts	S	14	
								f, mixed, semiact, a, iso	Munoh	Mu	S	39	
								vf, mixed, superact, a, iso	Rangae	Ra	S	14	
								vf, mixed, semiact, a, iso	Ongkharak	Ok	C	10	
									Rangsit	Rs	C	11	
									Thanyaburi	Tan	C	11	
								vf, mixed, act, a, iso	Sena	Se	C	11	
								Vertic	vf, smec, nona, iso	Bangkok	Bk	C	3
									f (vf), mixed, semiact, nona, iso	Chachoengsao	Cc	C	3
vf, mixed, semiact, nona, iso	Sing Buri	Sin				C	4						
f, mixed, act, a, iso	Bang Khen	Bn				C	2						
vf, mixed, act, a, iso	Ayutthaya	Ay				C	2						
	Maha Phot	Ma				C	2						
	Bang Nam Prieo	Bp				C	2						
Vertic (Aeric)	f, mixed, semiact, a, iso	Tha Khwang				Tq	C	2					
	f, mixed, act, nona, iso	Ratchaburi				Rb	C	4					
Inceptisols	Aquepts	Endoaquepts				Vertic (Aeric)	vf, mixed, act, nona, iso	Saraburi	Sb	C	4		
								Tha Rua	Tr	C	4		
						Fluvaquentic	col, mixed, subact, nona, iso	Si Thon	St	NE	22		
			fl, sili, subact, nona, iso	Chaiya	Cya		S	45					
			fsi, mixed, superact, nona, iso	Lom Sak	La		N	15					
			f, mixed, nona, iso	Samut Prakan	Sm		C	3					
			Aeric	csk, mixed, act, nona, iso	Thung Khai	Tuk	S	25					
				vf, mixed, semiact, nona, iso	Bang Mun Nak	Ban	N	4					
				f, mixed, superact, nona, iso	Tha Phon	Tn	N	7					
			Aeric (Plinthic)	f, mixed, semiact, a, iso	Chumsaeng	Cs	C	4					
			Mollic	fsi, mixed, superact, nona, iso	Phan Thong	Ptg	S	16					
			Typic	fsi, mixed, semiact, a, iso	Tak Bai	Ta	S	16					
				cosil, mixed, superact, nona, iso	Ko Yai	Koy	S	34					
			Ustepts	Dystrustepts	Typic	col, mixed, act, iso	Chumphon Buri	Chp	NE	38			
							Don Chedi	Dc	C	38			

ตารางภาคผนวกที่ 5 (ต่อ)

อันดับ	อันดับย่อย	กลุ่มใหญ่	กลุ่มย่อย	วงศ์	ชุดดิน	ภาค	กลุ่มชุดดิน	
Inceptisols	Ustepts	Haplustepts	Aquic (Fluventic)	fl, mixed, act, nona, iso	Sapphaya	Sa	C 21	
	Udepts	Eutrudepts	Fluvaquentic	col/c, sili/kao, subact, nona, iso	Makham	Mak	S 10	
			Fluventic	f, mixed, superact, iso	Bung Chanang	Bng	S 52	
Entisols	Aquents	Sulfaquents	Haplic	f, mixed, superact, a, iso	Chian Yai	Cyi	S 34	
			Typic	fsi, mixed, superact, a, iso	Takua Thung	Tkt	S 13	
			Hydraquents	Sodic	f, mixed, a, iso	Bang Pakong	Bpg	C 13
			Psammaquents	Humaqueptic	f, smec, nona, iso	Tha Chin	Tc	C 12
				Typic	sili, iso	Sai Khao	Sak	S 23
					sili, iso	Wan Priang	Wp	S 23
		Psamments	Quartzpsamments	Oxyaquic	coated, iso	Ban Bung	Bbg	S 24
	Lamellic Ustic			coated, iso	Dong Takhian	Dt	C 43	
	Ustic			coated, iso	Dan Khun Thot	Dk	NE 44	
	Typic			coated, iso	Bacho	Bc	S 42	
				Hua Hin	Hh	S 17		
				Lang Suan	Lan	S 43		
				Mai Khao	Mik	S 43		
				Phattaya	Py	S 43		
				Sattahip	Sh	S 43		
					uncoated, iso	Rayong	Ry	S 43
		Ustipsamments	Typic	s, sili, coated, iso	Chan Tuk	Cu	NE 44	
Fluvents	Ustifluvents		Oxyaquic	col, mixed, superact, nona, iso	Chiang Mai	Cm	N 38	
			Typic	col, mixed, act, cal, iso	Tha Muang	Tm	C 38	
	Udifluvents	Typic	col, mixed, superact, a, iso	Tha Khun	Tkn	S 32		
Orthents	Udorthents		Lithic	lsk, mixed, semiact, a, iso	Ranong	Rg	S 51	
			Typic	lsk, mixed, semiact, a, shallow, iso	Huai Yot	Ho	S 51	

1. การจำแนกดิน

การจำแนกดินในเอกสารฉบับนี้ หมายถึงการจำแนกดินตามระบบอนุกรมวิธานดิน (Soil Taxonomy) ของกระทรวงเกษตรสหรัฐอเมริกา ที่เริ่มพัฒนาขึ้นมาในปี ค.ศ. 1975 เพื่อให้เป็นระบบการจำแนกดินสากล ซึ่งมีการพัฒนาและปรับปรุงอยู่ตลอดเวลา จนถึงล่าสุดเป็นการปรับปรุงครั้งที่ 9 ปี ค.ศ. 2003 (Soil Survey Staff, 2003) กรมพัฒนาที่ดินได้นำระบบนี้มาใช้จำแนกดินของประเทศตั้งแต่ปีแรกที่ระบบนี้เริ่มพัฒนาขึ้น พร้อมทั้งปรับปรุงแก้ไขระบบการจำแนกดินของประเทศให้สอดคล้องกับการพัฒนาของระบบตลอดเวลาเช่นกัน

ระบบอนุกรมวิธานดินมีชั้นการจำแนกดิน 6 ชั้นดังนี้

ชั้นสูง (Higher category) แบ่งเป็น	อันดับ (Order)	ปัจจุบันมีทั้งหมด 12 อันดับ
	อันดับย่อย (Suborder)	ปัจจุบันมีทั้งหมด 64 อันดับย่อย
	กลุ่มใหญ่ (Great Group)	
	กลุ่มย่อย (Subgroup)	
ชั้นต่ำ (Lower category) แบ่งเป็น	วงศ์ (Family)	
	ชุด (Series)	

ตัวอย่างการจำแนก

อันดับ	Alfisols
อันดับย่อย	Ustalfs
กลุ่มใหญ่	Haplustalfs
กลุ่มย่อย	Typic Haplustalfs
วงศ์	Fine, mixed, active, isohyperthermic Typic Haplustalfs
ชุด	Wang Saphung series (ชุดดินวังสะพุง)

2. การจัดเรียงชั้นดิน

การจัดเรียงชั้นดินเป็นการแสดงชั้นกำเนิดดิน (Genetic horizons) ต่างๆ ที่พบในหน้าตัดของดิน เรียงลำดับตั้งแต่ดินบนจนถึงดินล่างหรือถึงชั้นหินพื้น ชุดดินต่างๆ อาจจะมีลักษณะของการจัดเรียงชั้นดินที่แตกต่างหรือเหมือนกันก็ได้ แต่ชุดดินที่มีการจัดเรียงชั้นดินเหมือนกันจะมีลักษณะและสมบัติอื่นๆ บางประการที่แตกต่างกัน สัญลักษณ์ของชื่อชั้นดินต่างๆ ที่แสดงไว้อาศัยบรรทัดฐานของการให้ชื่อตามระบบของกระทรวงเกษตรของสหรัฐอเมริกา ซึ่งอธิบายไว้ในบทที่ 18 (Designations for Horizons and Layers) ของ Keys to Soil Taxonomy 9th edition (Soil Survey Staff, 2003)

สำหรับชั้นดินต่างๆ ที่ให้สัญลักษณ์นั้นจะมีการกำหนดลักษณะและสมบัติเฉพาะไว้ ที่คาดว่ามีความสัมพันธ์กับการกำเนิด ซึ่งเรียกว่าชั้นกำเนิดดิน (genetic horizons)

การให้ชื่อชั้นดินจะใช้สัญลักษณ์ 3 ตัวคือ

1. อักษรตัวพิมพ์ใหญ่ คือ O A B C และ R จะใช้แทนชั้นดินหลัก (Master horizons and layers)

2. อักษรตัวพิมพ์เล็ก ได้แก่ a c g p v ใช้เติมต่อท้ายอักษรตัวใหญ่ ที่แสดงถึงลักษณะพิเศษของชั้นดินหลัก ตัวอย่างเช่น Ap หรือ Bg เป็นต้น

3. ตัวเลขอารบิก ได้แก่ 1 2 3 ใช้ทั้งเติมข้างหน้าหรือต่อท้ายชั้นดิน โดย

- ถ้าต่อท้าย จะใช้ในการแบ่งชั้นดินนั้นๆ ออกเป็นชั้นดินย่อย เช่น แบ่งชั้นดิน Ap ออกเป็น Ap1 Ap2

- ถ้าเติมข้างหน้า แสดงว่าชั้นดินนั้นๆ ไม่สัมพันธ์กับชั้นดินที่มีตัวเลขต่างกัน เช่น Ap-Bt-2C

3. ชั้นดินหลัก (Master Horizons and Layers)

O horizons หรือ layers: เป็นชั้นที่มีอินทรีย์สารอยู่มาก

A horizons: เป็นชั้นดินแร่ อาจเกิดที่ผิวดินหรือใต้ชั้น O และไม่มีชั้นส่วนของหินหรือมีน้อยมาก และจะต้องมีลักษณะที่แสดงถึง

1. มีการสะสมของฮิวมัสโดยคลุกเคล้ากับอนุภาคต่างๆ ของดินแร่ และไม่มีลักษณะของชั้นดิน E หรือ B เด่นชัด

2. มีสมบัติที่เป็นผลมาจากการเพาะปลูก หรือการทำทุ่งหญ้าเลี้ยงสัตว์

E horizons: เป็นชั้นดินแร่ที่มีการสูญเสียของซิลิกา ดินเหนียว เหล็ก อะลูมินัม หรืออินทรีย์วัตถุ โดยมีอนุภาคทราย และทรายแป้งหลงเหลืออยู่ ชั้นดินนี้ต้องไม่มีชั้นส่วนของหินหรือมีอยู่น้อยมาก

B horizons: เป็นชั้นดินที่อยู่ใต้ชั้น A E หรือชั้น O ไม่มีชั้นส่วนของหินหรือมีน้อยมาก และต้องมีลักษณะอย่างใดอย่างหนึ่งหรือหลายอย่าง ที่แสดงถึง

1. การสะสมของอนุภาคดินเหนียว เหล็ก อะลูมินัม ฮิวมัส คาร์บอนเนต ยิปซัม หรือซิลิกา

2. มีการสูญเสียของคาร์บอนเนต

3. มีการสะสมของเหล็ก-อะลูมินัมออกไซด์ หรือ เซสควิออกไซด์ (sesquioxides)

4. มีการเคลือบของเซสควิออกไซด์ (sesquioxides) ซึ่งทำให้ดินในชั้นนี้มีค่าสี (value) ต่ำกว่า มีค่ารงค์ (chroma) สูงกว่า และสีส้ม (hue) แดงกว่าชั้นดินที่อยู่ข้างบนและข้างล่าง

5. มีการเปลี่ยนแปลงเกิดขึ้นในดิน ได้แก่ การเกิดแร่ดินเหนียวซิลิเกต (silicate clay) การปลดปล่อยออกไซด์ การเกิดโครงสร้างแบบก้อนกลม (granular blocky) ก้อนเหลี่ยม (blocky) หรือแท่งหัวเหลี่ยม (prismatic)

6. มีความเปราะ

7. มีสภาพขังน้ำ และเกิดการสูญเสียออกซิเจนอย่างรุนแรงจนเกิดสีเทา

C horizons or layers: เป็นชั้นที่มีกระบวนการทางปฐพีเกิดขึ้นเพียงเล็กน้อยหรือไม่มีเลย และไม่มีสมบัติหรือลักษณะของชั้น O A E หรือ B วัสดุของชั้น C อาจเหมือนหรือไม่เหมือนกับดินที่เกิดขึ้นตอนบนเลยก็ได้

R layers: หมายถึง ชั้นหินแข็ง ได้แก่ หินแกรนิต บะซอลท์ ควอร์ตไซต์ หินปูนแข็ง หินทราย เป็นต้น

4. ความลาดชันของพื้นที่

ความลาดชันของพื้นที่ หมายถึง ลักษณะของพื้นที่ที่เบี่ยงเบนหรือเอียงไปจากแนวราบหรือแนวระนาบ มีหน่วยวัดเป็นองศาของมุมเอียง ร้อยละของความเอียง หรือสัดส่วนของระยะในแนวตั้งกับแนวนอน สำหรับหน่วยที่ใช้ในการศึกษาดิน สำรววดินและทำแผนที่ดินของประเทศไทยเป็นร้อยละของความเอียงหรือเปอร์เซ็นต์

สภาพพื้นที่ในเอกสารนี้จะอธิบายถึงความลาดชันเชิงซ้อน (complex slope) ซึ่งแสดงถึงภาพรวมของพื้นที่ สำหรับการแบ่งชั้นความลาดชันของพื้นที่ในประเทศไทยได้มีการปรับปรุงให้สอดคล้องและเหมาะสมกับ สภาพพื้นที่ แนวทางการใช้ประโยชน์ที่ดินและการจัดการดิน โดยแบ่งออกเป็น 8 ชั้นดังนี้

<u>ความลาดชัน (%)</u>	<u>ความลาดชันเชิงซ้อน</u>
0-2	ราบเรียบถึงค่อนข้างราบเรียบ
2-5	ลูกคลื่นลอนลาดเล็กน้อย
5-12	ลูกคลื่นลอนลาด
12-20	ลูกคลื่นลอนชัน
20-35	เนินเขา
35-50	สูงชัน
50-75	สูงชันมาก
ชันกว่า 75	สูงชันมากที่สุด

5. ความลึกของดิน

ความลึกของดินที่ใช้อธิบายถึงลักษณะและสมบัติของดินหมายถึงความหนาของดินจากชั้นผิวดินถึงชั้นที่มีสมบัติขัดขวางต่อการเจริญเติบโตหรือการซอนไซของรากพืช ได้แก่ แนวสัมผัสของชั้นหินพื้นแข็ง แนวสัมผัสของชั้นหินพื้นอ่อน ชั้นเชื่อมแข็งของอินทรีย์วัตถุและอะลูมินัมหรือชั้นดานอินทรีย์ แนวสัมผัสของชั้นที่เชื่อมตัวกันแข็งของเหล็ก ชั้นดาน และชั้นที่เชื่อมตัวแข็งอื่นๆ รวมถึงชั้นเศษหิน กรวด ลูกกรัง และสารมวลพอกต่างๆ ที่มีขนาด 2 มิลลิเมตรหรือโตกว่าในปริมาณมากกว่า 35 เปอร์เซ็นต์โดยปริมาตร

ความลึกของดินแบ่งออกเป็น 5 ชั้นดังนี้

<u>ความลึก (ซม.)</u>	<u>ความหมาย</u>
0-25	ตื้นมาก
25-50	ตื้น
50-100	ลึกปานกลาง
100-150	ลึก
ลึกกว่า 150	ลึกมาก

ความหมายของความลึกของดินในที่นี้อาจแตกต่างจากความหมายในส่วนที่เกี่ยวกับการจำแนกดินบ้าง โดยเฉพาะดินที่มีชั้นเศษหิน กรวด ลูกกรัง และสารมวลพอกต่างๆ ที่มีขนาด 2 มิลลิเมตร หรือโตกว่าในปริมาณมากกว่า 35 เปอร์เซ็นต์โดยปริมาตร โดยการจำแนกดินจะไม่นำชั้นนี้มาพิจารณา และถือว่าเป็นดินลึกมาก เนื่องจากกระบวนการเกิดดินยังคงดำเนินต่อเนื่องไปจนถึงชั้นดินตอนล่าง

6. การประเมินระดับความอุดมสมบูรณ์ของดิน

กรมพัฒนาที่ดินได้แบ่งระดับความอุดมสมบูรณ์ของดิน ออกเป็น 3 ระดับ คือ ต่ำ ปานกลาง และสูง ซึ่งจะใช้วิธีประเมินจากค่าวิเคราะห์สมบัติทางเคมีของดิน 5 ประการ ได้แก่ อินทรีย์วัตถุ ความจุการแลกเปลี่ยนแคตไอออน ความอิ่มตัวเบส ฟอสฟอรัสที่เป็นประโยชน์ และโพแทสเซียมที่เป็นประโยชน์ ซึ่งการวิเคราะห์ดินจะใช้วิธีที่เป็นมาตรฐานตาม Soil Survey Laboratory Method Manual (USDA, NRCS, 1996) ซึ่งอธิบายโดยย่อดังนี้

1. ค่าอินทรีย์วัตถุ (Organic Matter หรือ OM) มีหน่วยเป็นเปอร์เซ็นต์ คำนวณได้จากค่าอินทรีย์คาร์บอนโดยคูณด้วยค่า 1.724 สำหรับการวิเคราะห์หาค่าอินทรีย์คาร์บอนใช้วิธีของ Walkley และ Black Titration

2. ค่าความจุแลกเปลี่ยนแคตไอออน (Cation Exchange Capacity หรือ CEC) มีหน่วยเป็นเซนติโมลต่อกิโลกรัม (cmol/kg) การวิเคราะห์หาค่า CEC จะใช้น้ำยาสกัดแอมโมเนียมอะซิเตตที่เป็นกลาง (NH_4OAc pH 7.0)

3. ค่าความอิ่มตัวเบส (Base Saturation หรือ BS) มีหน่วยเป็นเปอร์เซ็นต์ คำนวณได้จาก ปริมาณของเบสพวก แคลเซียม แมกนีเซียม โพแทสเซียม และโซเดียม ซึ่งวิเคราะห์ดินโดยใช้น้ำยาสกัด แอมโมเนียมอะซิเตตที่เป็นกลาง (NH₄OAc pH 7.0)

4. ค่าฟอสฟอรัสที่เป็นประโยชน์ (Available phosphorus) มีหน่วยเป็น mg/kg (หรือ ppm) วิเคราะห์โดยใช้วิธี Bray II

5. ค่าโพแทสเซียมที่เป็นประโยชน์ (Available potassium) มีหน่วยเป็น mg/kg (หรือ ppm) ซึ่ง วิเคราะห์โดยใช้น้ำยาสกัดแอมโมเนียมอะซิเตตที่เป็นกลาง (NH₄OAc pH 7.0)

ค่าที่ได้จากการวิเคราะห์และการคำนวณของแต่ละสมบัติดินจะนำมาให้ค่าตัวเลขตามช่วงค่าที่ แบ่งไว้เป็น 3 ระดับ โดยช่วงค่าต่ำจะให้เลข 1 ช่วงค่าปานกลางจะให้เลข 2 และช่วงค่าสูงจะให้เลข 3 ดังนี้

ระดับ	อินทรีย์วัตถุ (%)	ความจุแลกเปลี่ยน แคตไอออน (cmol/kg)	ความอิ่มตัว เบส (%)	ฟอสฟอรัสที่เป็นประโยชน์ (mg/kg)	โปแตสเซียมที่เป็นประโยชน์ (mg/kg)
ต่ำ	น้อยกว่า 1.5 (1)	น้อยกว่า 10 (1)	น้อยกว่า 35 (1)	น้อยกว่า 10 (1)	น้อยกว่า 60 (1)
ปานกลาง	1.5-3.5 (2)	10-20 (2)	35-75 (2)	10-25 (2)	60-90 (2)
สูง	มากกว่า 3.5 (3)	มากกว่า 20 (3)	มากกว่า 75 (3)	มากกว่า 25 (3)	มากกว่า 90 (3)

ในการประเมินระดับความอุดมสมบูรณ์ของดิน จะนำตัวเลขของช่วงค่าของสมบัติดินทั้ง 5 ประการมารวมกัน แล้วประเมินตามเกณฑ์ดังนี้

<u>ระดับความอุดมสมบูรณ์</u>	<u>ผลรวมตัวเลข</u>
ต่ำ	5-7
ปานกลาง	8-12
สูง	13-15

ผู้ดำเนินการ

ที่ปรึกษา

นายอรรถ สมร่วง	อธิบดีกรมพัฒนาที่ดิน
นายชัยวัฒน์ สิทธิบุศย์	รองอธิบดีกรมพัฒนาที่ดินฝ่ายวิชาการ

คณะทำงานวิชาการและการจัดทำแผนยุทธศาสตร์ สำนักสำรวจดินและวางแผนการใช้ที่ดิน


นายชุมพล ลีลิตธรรม	(ผู้อำนวยการสำนักสำรวจดินและวางแผนการใช้ที่ดิน)	ประธานคณะทำงาน
นายวุฒิชาติ สิริช่วยชู	(หัวหน้าส่วนมาตรฐานการสำรวจจำแนกดินและที่ดิน)	คณะทำงาน
นางจรรยา อินทร์ซี่	(หัวหน้าส่วนพัฒนาเทคโนโลยีและบริการ)	คณะทำงาน
นายเจตน์ ล่อใจ	(หัวหน้าส่วนสำรวจจำแนกดินที่ 1)	คณะทำงาน
นายอดุล พร้อมจรรยากุล	(หัวหน้าส่วนสำรวจจำแนกดินที่ 2)	คณะทำงาน
นายอิสรา อนุรักษพงษ์	(หัวหน้าส่วนสำรวจจำแนกดินที่ 3)	คณะทำงาน
นายสหัชชัย คงทน	(หัวหน้าส่วนวิจัยและวินิจฉัยคุณภาพดิน)	คณะทำงาน
นางวลัยรัตน์ วรรณปิยะรัตน์	(หัวหน้าส่วนวิเคราะห์สภาพการใช้ที่ดินที่ 1)	คณะทำงาน
นายบุญรักษ์ พัฒนภน	(หัวหน้าส่วนวิเคราะห์สภาพการใช้ที่ดินที่ 2)	คณะทำงาน
นายศิริวัฒน์ สิงห์ศิริ	(หัวหน้าส่วนเศรษฐกิจที่ดิน)	คณะทำงาน
นายนาวิก ดาราพงษ์	(หัวหน้าส่วนวางแผนการใช้ที่ดินที่ 1)	คณะทำงาน
นายวีรชัย กาญจนาลัย	(หัวหน้าส่วนวางแผนการใช้ที่ดินที่ 2)	คณะทำงาน
นายธีระยุทธ จิตต์จำนงค์	(หัวหน้าส่วนวางแผนการใช้ที่ดินที่ 3)	คณะทำงาน
นายภูษิต วิวัฒน์วงศ์วนา		คณะทำงาน
นายอนิรุทธิ์ โพธิ์จันทร์		คณะทำงานและเลขานุการ
นางผกาฟ้า ศจรสิสุวรรณ		คณะทำงานและผู้ช่วยเลขานุการ
นางสาวสุมิตรา วัฒนา		คณะทำงานและผู้ช่วยเลขานุการ

ผู้เรียบเรียงจัดทำเอกสารต้นร่าง (ภาคกลางของประเทศไทย)

นายกิติ มาลัยโรจน์ศิริ
นายณรงค์ ตรีสุวรรณ

ผู้ออกแบบปกและจัดรูปเล่ม

นางสาวนฤกมล จันทร์จิราวุฒิกุล
นายพัลลภ หงษ์เจริญไทย
นายนิพนธ์ พัฒนวงศ์สุนทร



สำนักสำรวจดินและวางแผนการใช้ที่ดิน
กรมพัฒนาที่ดิน เขตอุตสาหกรรม กรุงเทพฯ 10900
<http://www.ladd.go.th>

