

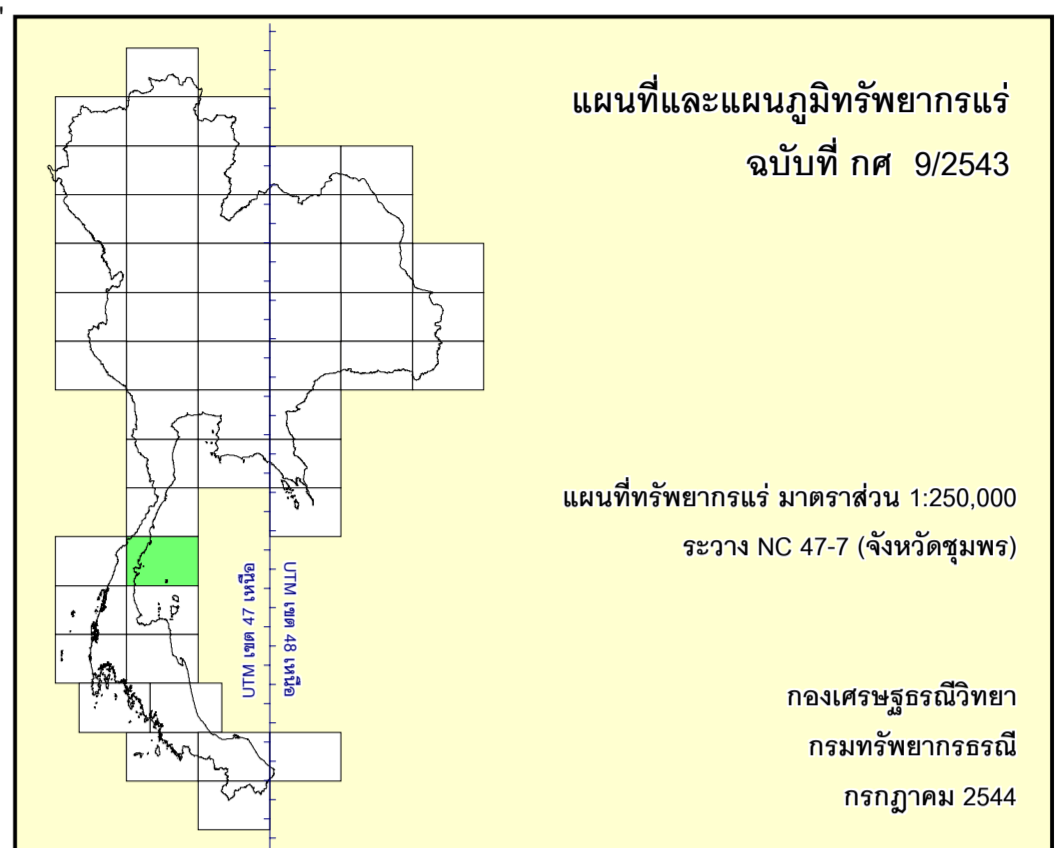
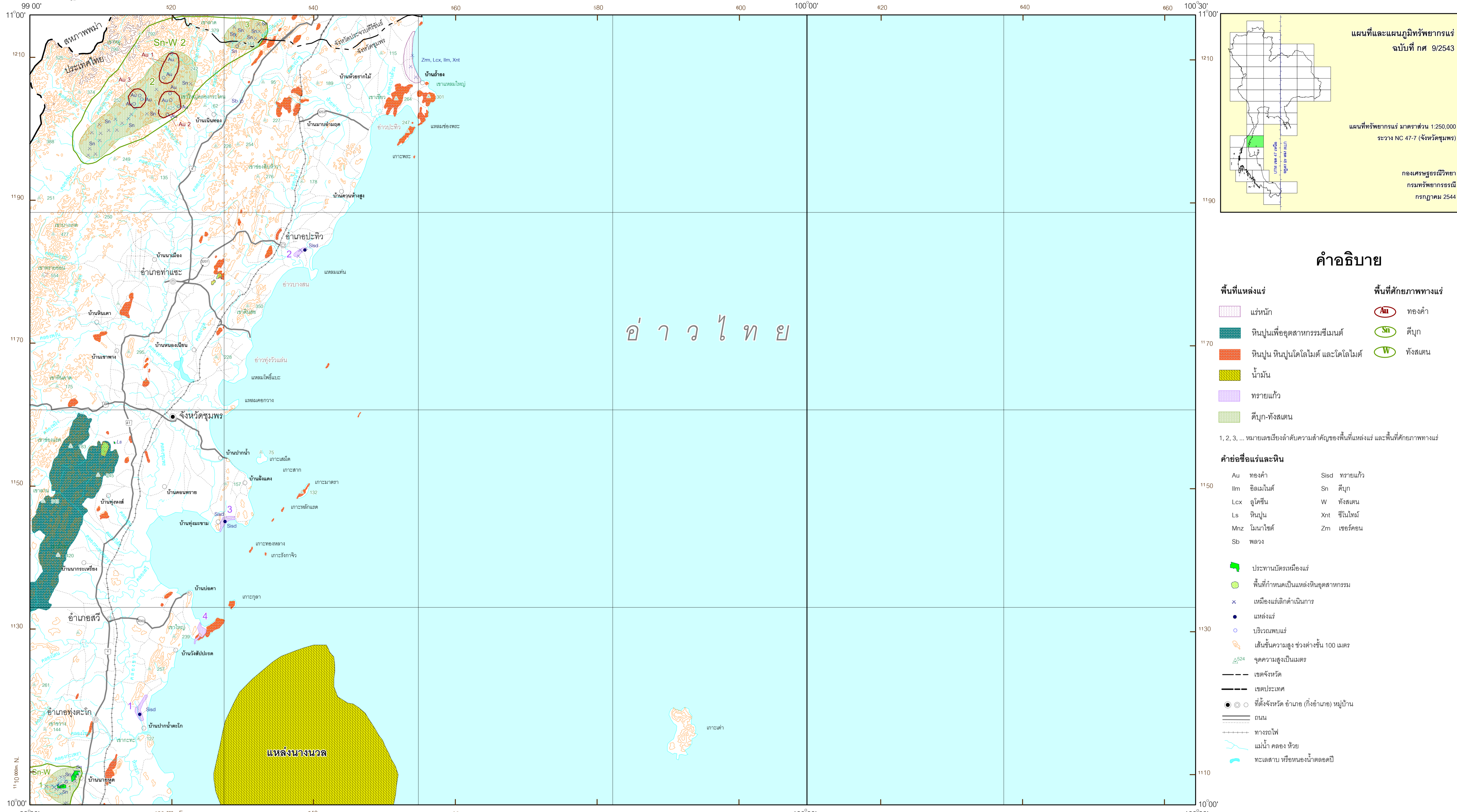


แผนที่ทรัพยากรแร่

แสดงพื้นที่แหล่งแร่ และพื้นที่ศักยภาพทางแร่

กองเศรษฐธรณีวิทยา กรมทรัพยากรธรณี

ระวาง NC 47-7 (จังหวัดชุมพร)



คำอธิบาย

- | | |
|------------------------------|-----------------------------|
| พื้นที่แหล่งแร่ | พื้นที่ศักยภาพทางแร่ |
| แร่หนัก | ทองคำ |
| หินปูนเพื่ออุตสาหกรรมซีเมนต์ | ดีบุก |
| หินปูนโดโลไมต์ และโดโลไมต์ | ทังสแตน |
| น้ำมัน | |
| ทราายแก้ว | |
| ดีบุก-ทังสแตน | |

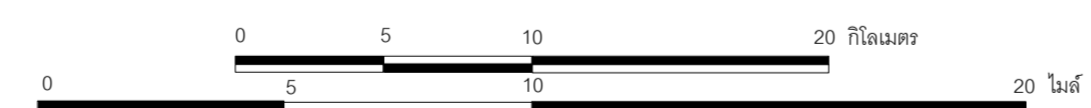
1, 2, 3, ... หมายถึงลำดับความสำคัญของพื้นที่แหล่งแร่ และพื้นที่ศักยภาพทางแร่

คำย่อชื่อแร่และหิน

| | |
|--------------|----------------|
| Au ทองคำ | Sisd ทราายแก้ว |
| ltn ซิลิเกต | Sn ดีบุก |
| Lcx ลูดีไซต์ | W ทังสแตน |
| Ls หินปูน | Xnt ซีโนไทต์ |
| Mnz โมนาไซต์ | Zm เซอร์คอน |
| Sb พลวง | |

- ปรุขุดบ่อน้ำดื่ม
- พื้นที่กำหนดเป็นแหล่งหินอุตสาหกรรม
- แหล่งแร่
- บริเวณลุ่มน้ำ
- เส้นชั้นความสูง ช่วงห่างชั้น 100 เมตร
- จุดความสูงเป็นเมตร
- เขตจังหวัด
- เขตประเทศ
- ที่ตั้งจังหวัด อำเภอ (กิ่งอำเภอ) หมู่บ้าน
- ถนน
- ทางรถไฟ
- แม่น้ำ คลอง ฝาย
- ทะเลสาบ หรือหนองน้ำตลอดปี

มาตราส่วน 1 : 250,000



เจดียง สิริวิเศษ : อธิบดีกรมทรัพยากรธรณี
สมบูรณ์ เพ็ญใจ : ผู้อำนวยการกองเศรษฐธรณีวิทยา
2544

ผู้รวบรวมและจัดทำ : พิชระ จิรายวัฒน์
ผู้กำกับดูแล : เสถียร สุคนธ์พงษ์

คณะทำงานจัดทำแผนที่ทรัพยากรแร่ : พงศ์ศักดิ์ วิจิตร์, สุภัทราภรณ์ ภรรณและชา
ชูยศ ไชยดิศณาศักดิ์, วีระ กาหลง, โทธีร์น รอยหาญ, รัชสิริใจน์ วงศ์พรหมเมธ
ไวยพจน์ รุทนาม, พิชระ จิรายวัฒน์, พีระพงษ์ คินดง
ฤทธิสาร ภวภูตานนท์ ณ มหาสารคาม, และสุพรรณ นมาลัยลา

พื้นที่แหล่งแร่ หมายถึงพื้นที่ที่ประเมินค่าตามศักยภาพของพื้นที่แหล่งแร่ และพื้นที่ศักยภาพทางแร่

พื้นที่ศักยภาพทางแร่ หมายถึงพื้นที่ที่ประเมินค่าตามศักยภาพของพื้นที่แหล่งแร่ และพื้นที่ศักยภาพทางแร่

แผนที่ฉบับนี้รวบรวมในปี พ.ศ. 2543 จากข้อมูลล่าสุดที่มีอยู่
พิมพ์ครั้งที่ 1 เมื่อกรกฎาคม 2544 โดยกองเศรษฐธรณีวิทยา กรมทรัพยากรธรณี

ข้อมูลจากกรมทรัพยากรธรณี : ข้อมูลแหล่งแร่และหินอุตสาหกรรม จากกองเศรษฐธรณีวิทยา กรมทรัพยากรธรณีวิทยา, ข้อมูลทางธรณีวิทยา จากกรมทรัพยากรธรณีวิทยา, ข้อมูลประมวลสิทธิ์ จากกรมที่ดิน, ศูนย์สารสนเทศทรัพยากรธรณี และจากฝ่ายทรัพยากรธรณี
สำนักงานอุตสาหกรรมจังหวัดชุมพร : ข้อมูลพื้นที่ศักยภาพทางแร่และหินอุตสาหกรรม คัดลอกและแก้ไขเพิ่มเติมจากแผนที่แหล่งแร่และแหล่งเชื้อเพลิงธรณีวิทยาประเทศไทย มาตรฐาน 1 : 500,000 Sheet V โดยประเสริฐ ภูมราจันทร (2535)
และจากแผนที่แสดงพื้นที่ศักยภาพหินปูนเพื่ออุตสาหกรรมซีเมนต์ และหินโดโลไมต์ในลุ่มดิน โดโลไมต์หินปูน โดยกองธรณีวิทยา (2537); ข้อมูลพื้นที่แหล่งหินอุตสาหกรรม ตามประกาศกระทรวงอุตสาหกรรม เรื่องกำหนดพื้นที่แหล่งหินอุตสาหกรรม ฉบับที่ 5 ลงวันที่ 10 สิงหาคม 2540; ข้อมูลการสำรวจธรณีฟิสิกส์ทางอากาศ จากกองพัฒนาทรัพยากรธรณี
ข้อมูลจากหน่วยงานอื่น : ข้อมูลเชิงทางกายภาพของ ชื่อทางภูมิศาสตร์ จากแผนที่ประเทศไทย มาตรฐาน 1 : 50,000 โดยกรมแผนที่ทหาร (2527); ข้อมูลพื้นฐาน (ทางน้ำ เส้นขอบเขตแนว เส้นชั้นความสูง เขตการปกครอง) จาก Thailand on a disc (digital data) โดยสถาบันสิ่งแวดล้อมไทย (2539)